



Figura II 1 Art. 85
STRADA DEFORMATA

Presegna un tratto di strada in cattivo stato o con pavimentazione irregolare.



Figura II 2 Art. 85
DOSSO

Presegna una anomalia altimetrica convessa della strada.



Figura II 3 Art. 85
CUNETTA

Presegna una anomalia altimetrica concava della strada.



Figura II 4 Art. 86
CURVA A DESTRA

Presegna una curva pericolosa a destra, per caratteristiche planimetriche della strada o per insufficiente visibilità.



Figura II 5 Art. 86
CURVA A SINISTRA

Presegna una curva pericolosa a sinistra, per caratteristiche planimetriche della strada o per insufficiente visibilità.



Figura II 6 Art. 86
DOPPIA CURVA, LA PRIMA A DESTRA

Presegna una serie di curve pericolose in successione, di cui la prima a destra.



Figura II 7 Art. 86
DOPPIA CURVA, LA PRIMA A SINISTRA

Presegna una serie di curve pericolose in successione, di cui la prima a sinistra.




Figura II 8 Art. 87
PASSAGGIO A LIVELLO CON BARRIERE

Presegna un attraversamento ferroviario munito di barriere o semibarriere.



Figura II 9 Art. 87
PASSAGGIO A LIVELLO SENZA BARRIERE

Presegna un attraversamento ferroviario senza barriere.

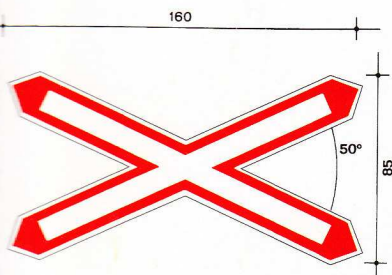


Figura II 10/a Art. 87
CROCE DI S. ANDREA

Segna l'immediata vicinanza di un attraversamento ferroviario senza barriere ad 1 binario, ed indica l'obbligo di fermarsi in corrispondenza della striscia di arresto.

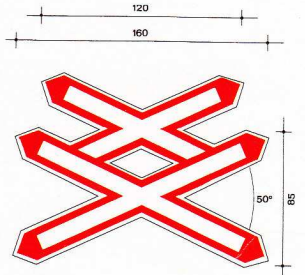


Figura II 10/b Art. 87
DOPPIA CROCE DI S. ANDREA

Segna l'immediata vicinanza di un attraversamento ferroviario senza barriere, a 2 o più binari, ed indica l'obbligo di fermarsi in corrispondenza della striscia di arresto.




Figura II 10/c Art. 87
**CROCE DI S. ANDREA
INSTALLATA VERTICALMENTE**

Stesso significato del segnale fig. II 10/a installato verticalmente per mancanza di spazio.

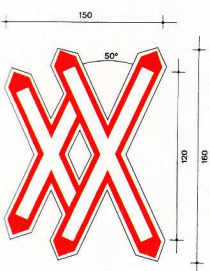


Figura II 10/d Art. 87
**DOPPIA CROCE DI S. ANDREA
INSTALLATA VERTICALMENTE**

Stesso significato del segnale fig. II 10/b installato verticalmente per mancanza di spazio.



Figura II 11/a Art. 87
1° PANNELLO DISTANZIOMETRICO

Primo segnale supplementare, con tre barre oblique rosse, posto sotto i segnali fig. II 8 e fig. II 9.



Figura II 11/b Art. 87
2° PANNELLO DISTANZIOMETRICO

Secondo segnale supplementare, con due barre oblique rosse, posto a 2/3 della distanza fra la linea ferroviaria ed il 1° pannello distanziometrico.




Figura II 11/C Art. 87
3° PANNELLO DISTANZIOMETRICO
 Terzo segnale supplementare, con una barra obliqua rossa, posto ad 1/3 della distanza fra la linea ferroviaria ed il 1° pannello distanziometrico.




Figura II 12 Art. 88
ATTRAVERSAMENTO TRAMVIARIO
 Presegnala fuori e dentro i centri abitati, una linea tramviaria, non regolata da semafori, che interseca, interferisce o riduce la carreggiata stradale.



Figura II 13 Art. 88
ATTRAVERSAMENTO PEDONALE
 Presegnala un attraversamento contraddistinto da appositi segni sulla carreggiata, sulle strade extraurbane e su quelle urbane con limite di velocità superiore a quello stabilito dall'art. 142, comma 1, del codice.



Figura II 14 Art. 88
ATTRAVERSAMENTO CICLABILE
 Presegnala un attraversamento ciclabile contraddistinto da appositi segni sulla carreggiata, sulle strade extraurbane e su quelle urbane con limite di velocità superiore a quello stabilito dall'art. 142, comma 1, del codice.



Figura II 15 Art. 89
DISCESA PERICOLOSA
 Presegnala una discesa pericolosa in conseguenza di fattori locali particolarmente sfavorevoli. La pendenza è espressa in percentuale.



Figura II 16 Art. 89
SALITA RIPIDA
 Presegnala una salita ripida pericolosa in conseguenza di fattori locali particolarmente sfavorevoli. La pendenza è espressa in percentuale.




Figura II 17 Art. 90
STRETTOIA SIMMETRICA
 Presegnala un restringimento pericoloso della carreggiata su ambedue i lati.



Figura II 18 Art. 90
STRETTOIA ASIMMETRICA A SINISTRA
 Presegnala un restringimento pericoloso della carreggiata posto sul lato sinistro.



Figura II 19 Art. 90
STRETTOIA ASIMMETRICA A DESTRA
 Presegnala un restringimento pericoloso della carreggiata posto sul lato destro.



Figura II 20 Art. 91
PONTE MOBILE
 Presegnala un ponte mobile comunque manovrabile.



Figura II 21 Art. 92
BANCHINA PERICOLOSA
 Presegnala un tratto di strada con banchina cedevole o non praticabile o una cunetta profonda.



Figura II 22 Art. 93
STRADA SDRUCCIOLEVOLE
 Presegnala un tratto di carreggiata che, in particolari condizioni, può presentare una superficie pericolosamente sdruciolevole.



Figura II 23 Art. 94
BAMBINI
 Presegnala luoghi frequentati da bambini, come le scuole, i giardini pubblici, i campi di gioco e simili.



Figura II 24 Art. 95
ANIMALI DOMESTICI VAGANTI
 Presegnala un tratto di strada con probabile presenza od attraversamento di animali domestici.



Figura II 25 Art. 95
ANIMALI SELVATICI VAGANTI
 Presegnala un tratto di strada con probabile attraversamento, anche improvviso, di animali selvatici.




Figura II 26 Art. 96
DOPPIO SENSO DI CIRCOLAZIONE
Presegnala un tratto di strada con doppio senso di circolazione sulla stessa carreggiata, quando nel tratto precedente era a senso unico.



Figura II 27 Art. 96
CIRCOLAZIONE ROTATORIA
Presegnala sulle strade extraurbane una intersezione regolata con circolazione rotatoria.



Figura II 28 Art. 97
SBOCCO SU MOLO O SU ARGINE
Presegnala che la strada sbocca su un molo o su un argine di fiume o di canale, con pericolo di caduta in acqua.



Figura II 29 Art. 98
MATERIALE INSTABILE SULLA STRADA
Presegnala la presenza sulla pavimentazione di ghiaia, pietrisco, graniglia, od altro materiale instabile che può diminuire pericolosamente l'aderenza del veicolo od essere proiettato a distanza.



Figura II 30/a Art. 98
CADUTA MASSI
Presegnala un tratto di strada ove esiste il pericolo, a seguito di caduta di pietre da sinistra, di presenza delle medesime sulla carreggiata.



Figura II 30/b Art. 98
CADUTA MASSI
Presegnala un tratto di strada ove esiste il pericolo, a seguito di caduta di pietre da destra, di presenza delle medesime sulla carreggiata.



Figura II 31/a Art. 99
SEMAFORO
Presegnala un impianto semaforico con disposizione delle lanterne in verticale.



Figura II 31/b Art. 99
SEMAFORO
Presegnala un impianto semaforico con disposizione delle lanterne in orizzontale.



Figura II 32 Art. 100
AEROMOBILI
Presegnala la possibilità di improvvisi e forti rumori od abbagliamenti dovuti ad aeromobili a bassa quota.



Figura II 33 Art. 101
FORTE VENTO LATERALE
Presegnala un tratto di strada soggetto a possibili forti raffiche di vento, come su viadotti, uscite di gallerie, fine trincee, e situazioni simili.



Figura II 34 Art. 102
PERICOLO DI INCENDIO
Richiama l'attenzione sul pericolo di infiammabilità di zone boschive o la vicinanza di luoghi ad alto rischio di incendio contigui alla strada.



Figura II 35 Art. 103
ALTRI PERICOLI
Presegnala un pericolo diverso da quelli indicati negli altri segnali di pericolo. È obbligatorio un pannello integrativo modello II 6 recante un simbolo od una iscrizione che precisi la natura del pericolo.




Figura Il 36 Art. 106
DARE PRECEDENZA
Indica l'obbligo di dare la precedenza ai veicoli che circolano nei due sensi sulla strada sulla quale ci si immette o che si va ad attraversare.



Figura Il 37 Art. 107
FERMARS E DARE PRECEDENZA
Indica l'obbligo di fermarsi in corrispondenza della striscia trasversale di arresto e dare la precedenza prima di inoltrarsi nell'area dell'intersezione.



Figura Il 38 Art. 108
PREAVVISO DI DARE PRECEDENZA
Presegnala la successiva presenza di un segnale DARE PRECEDENZA, indicando anche la distanza dall'intersezione.



Figura Il 39 Art. 108
PREAVVISO DI FERMARS E DARE PRECEDENZA
Presegnala la successiva presenza di un segnale FERMARS E DARE PRECEDENZA (STOP) indicando anche la distanza dall'intersezione.



Figura Il 40 Art. 109
INTERSEZIONE CON PRECEDENZA A DESTRA
Presegnala una intersezione in cui vige la regola generale di dare la precedenza a destra.



Figura Il 41 Art. 110
DARE PRECEDENZA NEI SENSI U ALTERNATI
Indica l'obbligo di dare la prec. alla corrente di co proveniente in senso inverso, nelle strettoie quali è stato istituito il senso unico alternato.



Figura Il 42 Art. 111
FINE DEL DIRITTO DI PRECEDENZA
Indica che la strada non gode più del diritto di precedenza.



Figura Il 43/a Art. 112
INTERSEZIONE CON DIRITTO DI PRECEDENZA
Presegnala un'intersezione nella quale il conducente ha la precedenza sui veicoli provenienti dalle strade subordinate.



Figura Il 43/b Art. 112
INTERSEZIONE A "T" CON DIRITTO DI PRECEDENZA
Presegnala un'intersezione a "T" con una strada subordinata che si immette dalla destra.



Figura Il 43/c Art. 112
INTERSEZIONE A "T" CON DIRITTO DI PRECEDENZA
Presegnala un'intersezione a "T" con una strada subordinata che si immette dalla sinistra.



Figura Il 43/d Art. 112
CONFLUENZA A DESTRA
Presegnala una immissione stradale con corsia di accelerazione posta sulla destra.



Figura Il 43/e Art. 112
CONFLUENZA A SINISTRA
Presegnala una immissione stradale con corsia di accelerazione posta sulla sinistra.




Figura Il 44 Art. 113
DIRITTO DI PRECEDENZA
Indica che il tratto di strada gode del diritto di precedenza.




Figura Il 45 Art. 114
DIRITTO DI PREC. NEI SENSI UNICI ALTERNATI
Indica che il conducente ha la precedenza di p saggio rispetto alla corrente di traffico proveniente in senso inverso nelle strettoie nelle quali è istituito il senso unico alternato.



Figura II 46 Art. 116
DIVIETO DI TRANSITO

Vieta di entrare in una strada sulla quale è vietata la circolazione nei due sensi.

Figura II 47 Art. 116
SENSO VIETATO

Vieta di entrare in una strada accessibile invece dall'altra parte, in quanto a senso unico.

Figura II 48 Art. 116
DIVIETO DI SORPASSO

Vieta di sorpassare i veicoli a motore, eccetto i ciclomotori e i motocicli, anche se la manovra può compiersi entro la semicarreggiata con o senza striscia continua.



Figura II 49 Art. 116
DISTANZIAMENTO MINIMO OBBLIGATORIO DI ... METRI

Vieta di seguire il veicolo che precede ad una distanza inferiore a quella indicata in metri sul segnale.

Figura II 50 Art. 116
LIMITE MASSIMO DI VELOCITÀ ... Km/h

Vieta di superare la velocità indicata in km/ora, salvo limiti inferiori imposti a particolari categorie di veicoli.

Figura II 51 Art. 116
DIVIETO DI SEGNALAZIONI ACUSTICHE

Vieta, salvo casi di pericolo immediato, l'uso di avvisatori acustici.



Figura II 52 Art. 117
DIVIETO DI SORPASSO PER I VEICOLI DI MASSA A PIENO CARICO SUP. A 3,5 TON.
Vieta il sorpasso di veicoli a motore da parte di veicoli di massa a pieno carico superiore a 3,5 t, non adibiti a trasporto di persone.

Figura II 53 Art. 117
TRANSITO VIETATO AI VEICOLI A TRAZIONE ANIMALE
Vietato il transito ai veicoli a trazione animale.

Figura II 54 Art. 117
TRANSITO VIETATO AI PEDONI
Vieta il transito ai pedoni.



Figura II 55 Art. 117
TRANSITO VIETATO AI VELOCIPEDI
Vietato il transito alle biciclette.

Figura II 56 Art. 117
TRANSITO VIETATO AI MOTOCICLI
Vieta il transito ai motocicli.

Figura II 57 Art. 117
TRANSITO VIETATO AI VEICOLI A BRACCIA
Vieta il transito ai veicoli a braccia.



Figura II 58 Art. 117
TRANSITO VIETATO A TUTTI GLI AUTOVEICOLI
Vieta il transito a tutti gli autoveicoli, compresi i motoveicoli a tre ruote e i quadricicli a motore.

Figura II 59 Art. 117
TRANSITO VIETATO AGLI AUTOBUS
Vieta il transito agli autobus.

Figura II 60/a Art. 117
TRANSITO VIETATO AI VEICOLI DI MASSA A PIENO CARICO SUPERIORE A 3,5 TON.
Vieta il transito ai veicoli di massa a pieno carico superiore a 3,5 t non adibiti al trasporto di persone.



Figura II 60/b Art. 117
TRANSITO VIETATO AI VEICOLI DI MASSA A PIENO CARICO SUPERIORE A ... TONNELLATE
Una cifra bianca entro il simbolo nero indica il valore mass. della massa a pieno carico dei veicoli ammessi al transito diverso da quello attribuito alla Fig. II 60/a.



Figura II 61 Art. 117
TRANSITO VIETATO AI VEICOLI A MOTORE TRAINANTI UN RIMORCHIO
Vieta il transito a tutti i veicoli a motore trainanti un rimorchio.



Figura II 62 Art. 117
TRANSITO VIETATO ALLE MACCHINE AGRICOLE
Vieta il transito alle macchine agricole.



Figura II 63 Art. 117
TRANSITO VIETATO AI VEICOLI CHE TRASPORTANO MERCI PERICOLOSE
Vieta il transito ai veicoli che trasportano merci pericolose.



Figura II 64/a Art. 117
TRANSITO VIETATO AI VEICOLI CHE TRASPORTANO ESPLOSIVI O PRODOTTI FACILMENTE INFIAMMABILI
Vieta il transito ai veicoli che trasportano esplosivi o prodotti facilmente infiammabili.



Figura II 64/b Art. 117
TRANSITO VIETATO AI VEICOLI CHE TRASPORTANO PRODOTTI SUSCETTIBILI A CONTAMINARE L'ACQUA
Vieta il transito ai veicoli che trasportano prodotti suscettibili di contaminare l'acqua.



Figura II 65 Art. 118
TRANSITO VIETATO AI VEICOLI AVENTI LARGHEZZA SUPERIORE A ... METRI
Vieta il transito ai veicoli di larghezza superiore a quella indicata.



Figura II 66 Art. 118
TRANSITO VIETATO AI VEICOLI AVENTI ALTEZZA SUPERIORE A ... METRI
Vieta il transito ai veicoli di altezza superiore a quella indicata.



Figura II 67 Art. 118
TRANSITO VIETATO AI VEICOLI, COMPLESSI DI VEICOLI, AVENTI LUNGHEZZA SUPERIORE A ... METRI
Vieta il transito ai veicoli isolati, od a complessi veicoli che superano la lunghezza indicata.



Figura II 68 Art. 118
TRANSITO VIETATO AI VEICOLI AVENTI UNA MASSA SUPERIORE A ... TONNELLATE
Vieta il transito ai veicoli aventi una massa superiore a quella indicata.



Figura II 69 Art. 118
TRANSITO VIETATO AI VEICOLI AVENTI MASSA PER ASSE SUPERIORE A ... TON.
Vieta il transito ai veicoli aventi sull'asse più caricato una massa superiore a quella indicata.




Figura II 70 Art. 119
VIA LIBERA
Indica la fine di tutte le prescrizioni precedentemente imposte. (Il filo nero interno alla cornice serve solo per costruzione).




Figura II 71 Art. 119
FINE LIMITAZIONE DI VELOCITÀ
Indica il ripristino dei limiti generali di velocità vigenti in quel tipo di strada.




Figura II 72 Art. 119
FINE DEL DIVIETO DI SORPASSO
Indica la fine del divieto di sorpasso per tutti i veicoli.




Figura II 73 Art. 119
FINE DEL DIV. DI SORPASSO PER I VEICOLI DI MASSA A PIENO CARICO SUP. A 3,5 TON.
Indica la fine del divieto di sorpasso per i veicoli di massa a pieno carico sup. a 3,5 t., non adibiti al trasporto di persone.



Figura II 74 Art. 120
DIVIETO DI SOSTA

Indica i luoghi dove la sosta è vietata, in aggiunta a quelli dove, per regola generale, vige il divieto. In assenza di iscrizioni integrative il divieto è permanente nelle 24 ore lungo le strade extraurbane. Su quelle urbane, in assenza di iscrizioni integrative, il divieto vige dalle 8.00 alle 20.00. Pannelli integrativi con cifre, simboli o brevi iscrizioni possono limitare la portata del divieto.



Figura II 75 Art. 120
DIVIETO DI FERMATA

Vieta la sosta e la fermata o comunque qualsiasi momentaneo arresto volontario del veicolo. In assenza di iscrizioni integrative il divieto è permanente. È sempre disposta la rimozione coatta del veicolo.



Figura II 76 Art. 120
PARCHEGGIO

Indica un'area organizzata ed attrezzata per sostare a tempo indeterminato. Mediante pannelli integrativi sono eventualmente indicati con valore prescrittivo:
- limitazioni di tempo
- tariffe per la sosta a pagamento
- schema della disposizione dei veicoli (sosta parallela, obliqua, ortogonale)
- categorie ammesse od escluse.



Figura II 77 Art. 120
PREAVVISO DI PARCHEGGIO

Mediante frecce opportunamente orientate indica la direzione verso aree o infrastrutture di parcheggio.



Denominazione dell'Ente proprietario della strada.

Numero e anno del rilascio dell'autorizzazione

Figura II 78 Art. 120
PASSO CARRABILE

Il segnale indica la zona per l'accesso dei veicoli alle proprietà laterali, in corrispondenza della quale vige il divieto di sosta.



Figura II 79/a Art. 120
SOSTA CONSENTITA A PARTICOLARI CATEGORIE

Sosta consentita ai veicoli al servizio di persone invalide munite dell'apposito contrassegno.



Figura II 79/b Art. 120
SOSTA CONSENTITA A PARTICOLARI CATEGORIE

Sosta consentita ai veicoli adibiti al pronto soccorso.



Figura II 79/c Art. 120
SOSTA CONSENTITA A PARTICOLARI CATEGORIE

Segnala l'eccezione al divieto di sosta disposta per i veicoli delle Forze Armate, della Polizia di Stato, dei Vigili del Fuoco, della Polizia Municipale ed altri servizi di pubblico interesse e di soccorso. Mediante simboli e/o iscrizioni nella parte inferiore del pannello è indicata la categoria esclusa dal divieto.



Figura II 79/d Art. 120
REGOLAZIONE FLESSIBILE DELLA SOSTA IN CENTRO ABITATO

Esempio di segnale composito che consente la sosta in alcune ore, la vieta in altre.




Figura II 79
DIVIETO DI SOSTA ZONA RIMOZIONE COATTA



Figura II 80/a Art. 122
DIREZIONE OBBLIGATORIA DIRITTO
Indica l'obbligo di proseguire diritto.



Figura II 80/b Art. 122
DIREZIONE OBBLIGATORIA A SINISTRA
Indica l'obbligo di voltare a sinistra.




Figura II 80/c Art. 122
DIREZIONE OBBLIGATORIA A DESTRA
Indica l'obbligo di voltare a destra.




Figura II 80/d Art. 122
PREAVVISO DI DIREZIONE OBBLIGATORIA A DESTRA
Preavvisa l'obbligo di voltare a destra.




Figura II 80/e Art. 122
PREAVVISO DI DIREZIONE OBBLIGATORIA A SINISTRA
Preavvisa l'obbligo di voltare a sinistra.



Figura II 81/a Art. 122
DIREZIONI CONSENTITE DESTRA SINISTRA
Indica l'impossibilità o il divieto di proseguire diritto.




Figura II 81/b Art. 122
DIREZIONI CONSENTITE DIRITTO E DESTRA
Indica l'impossibilità o il divieto di voltare a sinistra.



Figura II 81/c Art. 122
DIREZIONI CONSENTITE DIRITTO E SINISTRA
Indica l'impossibilità o il divieto di voltare a destra.



Figura II 82/a Art. 122
PASSAGGIO OBBLIGATORIO A SINISTRA
Obbliga i conducenti a passare a sinistra di un ostacolo, un'isola, un salvagente, un cantiere stradale, uno spartitraffico, ecc.



Figura II 82/b Art. 122
PASSAGGIO OBBLIGATORIO A DESTRA
Obbliga i conducenti a passare a destra di un ostacolo, un'isola, un salvagente, un cantiere stradale, uno spartitraffico, ecc.



Figura II 83 Art. 122
PASSAGGI CONSENTITI
Consente ai conducenti di passare sia a destra che a sinistra di un ostacolo, un'isola, un salvagente, un cantiere stradale, uno spartitraffico, ecc.




Figura II 84 Art. 122
ROTATORIA
Indica la presenza di una intersezione, un'area, piazza, ecc. nella quale la circolazione è regolata secondo il senso indicato dalle frecce.



Figura II 85 Art. 122
LIMITE MINIMO DI VELOCITÀ
Obbliga i veicoli a mantenere la velocità minima indicata e ne vieta il transito ove non siano in grado di osservare tale prescrizione.



Figura II 86 Art. 122
FINE DEL LIMITE MINIMO DI VELOCITÀ
Indica la fine della prescrizione del segnale Fig. II 85.




Figura II 87 Art. 122
CATENE PER NEVE OBBLIGATORIE
Obbliga a circolare, a partire dal punto di installazione del segnale, con catene da neve o con pneumatici da neve.



Figura Il 88 Art. 122
PERCORSO PEDONALE

Indica l'inizio di un percorso, un itinerario, un viale, un'area pedonale, riservata ai soli pedoni. Il segnale implica il divieto di transito per tutte le altre categorie di utenti sulla strada.



Figura Il 89 Art. 122
FINE DEL PERCORSO PEDONALE

Indica la fine di un percorso, un itinerario, un viale, un'area pedonale, riservati ai soli pedoni.



Figura Il 90 Art. 122
PISTA CICLABILE

Indica l'inizio, od il proseguimento, di una pista, una corsia, un percorso, un itinerario, riservato ai soli velocipedisti.



Figura Il 91 Art. 122
FINE PISTA CICLABILE

Indica la fine di una pista, una corsia, un percorso, un itinerario riservato ai soli velocipedisti.



Figura Il 92/a Art. 122
PISTA CICL. CONTIGUA AL MARCIAPIEDE

Indica l'inizio od il prosegu. di una pista o una corsia, ris. ai velocipedisti, contigua e parallela al marciapiede o comunque ad un perc. riserv. ai pedoni. I simboli possono essere invertiti per indicare la reale disp. della pista e del marciapiede.



Figura Il 92/b Art. 122
PERCORSO PEDONALE E CICLABILE

Indica l'inizio od il proseguimento di un percorso, un itinerario, od un viale, riservato promiscuamente ai pedoni ed ai velocipedisti.



Figura Il 93/a Art. 122
FINE DELLA PISTA CICLABILE CONTIGUA AL MARCIAPIEDE

Indica la fine di una pista ciclabile contigua al marciapiede.



Figura Il 93/b Art. 122
FINE DEL PERCORSO PEDONALE E CICLABILE

Indica la fine di una sede, percorso, o itinerario, riservato promiscuamente ai pedoni ed ai velocipedisti.




Figura Il 94 Art. 122
PERCORSO RISERVATO AI QUADRUPEDI DA SOMA O DA SELLA

Indica l'inizio di una pista o di un passaggio particolare riservato ai soli quadrupedi da soma o da sella e vietato ai veicoli.



Figura Il 95 Art. 122
FINE DEL PERCORSO RISERVATO AI QUADRUPEDI DA SOMA O DA SELLA

Indica la fine della pista o del passaggio riservato ai quadrupedi da soma o da sella.



Figura Il 96 Art. 123
ALT - DOGANA

Segnala un varco doganale presso la frontiera con paese confinante non facente parte della Comunità Europea al quale è obbligatorio fermarsi.

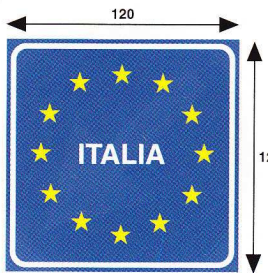


Figura Il 97/a Art. 123
CONFINE DI STATO TRA PAESI DELLA COMUNITÀ EUROPEA

Indica la frontiera di Stato con paese conf. facente parte della Com. Eur. Le quote indic. sono riferite alle strade extraurbane. Sulle autostrade il lato del quadrato è uguale a 150 cm.



Figura Il 97/b Art. 123
PREAVVISO DI CONFINE DI STATO TRA PAESI DELLA COMUNITÀ EUROPEA

Il segnale Fig. Il 97/a, integrato dal pan. mod. Il 1, presegna la frontiera di Stato con paese conf. facente parte della Com. Europea. Sulle strade extraurb. il pannello integrativo misura 120x40 cm. Sulle autostrade misura 150x50 cm.



Figura Il 98 Art. 123
ALT - POLIZIA

Indica l'obbligo di arresto ad un posto di blocco stradale istituito dagli organi di Polizia.



Figura Il 99 Art. 123
ALT - STAZIONE

Presegna l'obbligo di arresto presso accessi autostradali controllati, per operazioni di pedaggio.



1/a



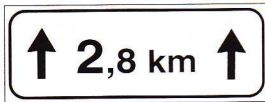
1/b

Modello II 1 Art. 83
DISTANZA

Indica la distanza, espressa in metri o chilometri, fra il segnale e l'inizio del punto pericoloso o il punto dal quale si applica la prescrizione (modelli II 1/a e II 1/b).



2/a



2/b

Modello II 2 Art. 83
ESTESA

Indica l'estesa, cioè la lunghezza, espressa in metri, o in chilometri, del tratto di strada pericoloso o nel quale si applica la prescrizione (modelli II 2/a e II 2/b).



3/a



3/b

Modello II 3 Art. 83
VALIDITÀ

Indica il tempo di validità, cioè il giorno, l'ora o i minuti primi, mediante cifre o simboli, durante il quale vige la prescrizione. Il modello II 3/a significa "permanente". Il modello II 3/b indica




3/c



3/d

le ore di validità in ogni giorno. Il modello II 3/c indica la validità limitata ai giorni festivi. Il modello II 3/d indica la validità nei giorni lavorativi. Nel caso di abbinamento con segnali di pericolo le dimensioni del pannello sono quelle di tab. II 10.



4/a



4/b

Modello II 4 Art. 83


LIMITAZIONE OD ECCEZIONE

Il modello II 4/a limita la validità della prescrizione alla categoria, o categorie di veicoli rappresentate dal simbolo, o dai simboli. Il modello II 4/b concede una deroga alla prescrizione per la categoria, o le categorie, rappresentate dal simbolo, o dai simboli, che siano preceduti dalla parola eccetto.



INIZIO

5/a1




CONTINUA

5/a2




FINE

5/a3



5/b1




5/b2



Modello II 5 Art. 83
INIZIO, CONTINUAZIONE, FINE

Indicano rispettivamente il punto d'inizio, la continuazione e il punto di fine di una prescrizione, di un pericolo o di una indicazione. I modelli II 5/a 1, 2, 3, sono posti al di sotto di segnali installati normalmente all'asse stradale.

lati normalmente all'asse stradale. I modelli II 5/b 1, 2, 3 sono posti al di sotto di segnali installati obliquamente o parallelamente all'asse stradale.




Modello II 6/a Art. 83
SEGNI ORIZZONTALI IN RIFACIMENTO

Indica la temporanea mancanza della segnaletica orizzontale, ovvero lavori di tracciamento in corso, sul tronco stradale della lunghezza indicata dal pannello integrativo modello II 2 abbinato.



Modello II 6/b Art. 83
INCIDENTE

Indica l'ingombro della carreggiata da parte di veicoli in collisione.



Modello II 6/c Art. 83
ATTRAVERSAMENTO DI BINARI

Indica la presenza di binari di manovra in corrispondenza di raccordi portuali, stabilimenti, scali merci, ecc.



Modello II 6/d Art. 83
SGOMBRANEVE IN AZIONE

Indica la presenza di macchine sgombraneve al lavoro, sulla strada.



Modello II 6/e Art. 83
ZONA SOGGETTA AD ALLAGAMENTO

Indica un tratto di strada che, in particolari condizioni atmosferiche, può essere soggetto ad allagamento.



Modello II 6/f Art. 83
CODA

Indica la possibilità di incontrare traffico in lento movimento o fermo in colonna.



Modello II 6/g Art. 83
MEZZI DI LAVORO IN AZIONE

Indica la presenza di macchine operatrici, pale meccaniche, escavatori, uscita autocarri, ecc. che possono interferire con il traffico ordinario.



Modello II 6/h Art. 83
STRADA SDRUCCIOLENTA PER GHIACCIO

Indica la possibilità di formazione di ghiaccio sulla pavimentazione in particolari condizioni atmosferiche.



Figura Il 232 Art. 126
SEGNALE DI DIREZIONE ALTO CON LANTERNE SEMAFORICHE INCORPORATE



Figura Il 233 Art. 127
SEGNALE DI PREAVVISO DI INTERSEZIONE URBANA



Figura Il 234 Art. 127
SEGNALE DI PREAVVISO DI INTERSEZIONE EXTRAURBANA



Figura Il 235 Art. 127
SEGNALE DI PREAVVISO DI INTERSEZIONE PER DIRAMAZIONE AUTOSTRADALE



Figura Il 236 Art. 127
SEGNALE DI PREAVVISO DI INTERSEZIONI RAVVICINATE URBANE



Figura Il 237 Art. 127
SEGNALE DI PREAVVISO DI INTERSEZIONI RAVVICINATE EXTRAURBANE



Figura Il 238 Art. 127
SEGNALE DI PREAVVISO DI INTERSEZIONI URBANE ROTATORIA



Figura Il 239 Art. 127
SEGNALE DI PREAVVISO DI INTERSEZIONE URBANA, CON DIVIETO DI TRANSITO PER UNA CATEGORIA DI VEICOLI SU UN RAMO DELLA INTERSEZIONE



Figura Il 240 Art. 127
SEGNALE DI PREAVVISO DI INTERSEZIONE EXTRAURBANA CON PASSAGGIO A LIVELLO SU UN RAMO DELL'INTERSEZIONE

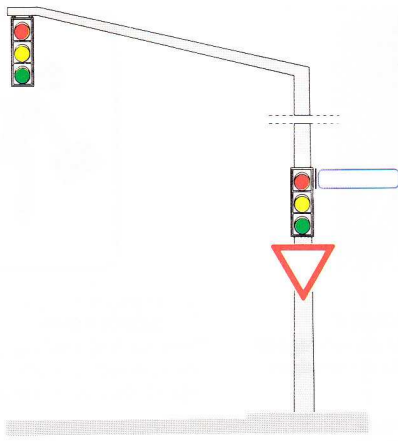


Figura Il 290 Art. 133
SEGNALE NOME-STRADA APPLICATO A PALO SEMAFORICO

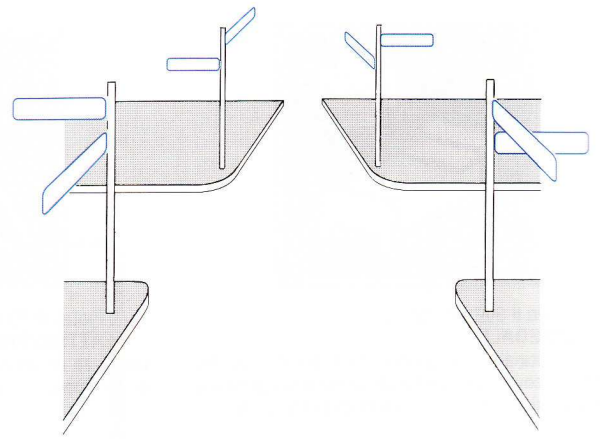


Figura Il 291 Art. 133
SEGNALE NOME-STRADA APPLICATO IN ANGOLO




Figura Il 292 Art. 133
SEGNALE NOME-STRADA COMBINATO COL SENSO UNICO E NUMERI CIVICI



Figura Il 293 Art. 133
NUMERO CIVICO PERPENDICOLARE ALL'ASSE STRADALE

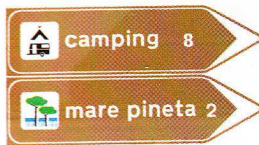


Figura Il 294 Art. 134
SEGNALI TURISTICI E DI TERRITORIO
Questi segnali possono far parte di gruppi segnaletici unitari con le medesime regole d'installazione.



Figura Il 295 Art. 134
SEGNALE DI LOCALIZZAZIONE TERRITORIALE
(Le dimensioni dei pannelli sono quelle dei formati piccolo, normale e grande della tabella Il.9).



Figura Il 296 Art. 134
SEGNALE DI AVVIO ALLA ZONA INDUSTRIALE




Figura Il 297 Art. 134
SEGNALI DI DIREZIONE PER LE INDUSTRIE



Figura Il 298 Art. 134
PREAVVISO DI INFORMAZIONI TURISTICO ALBERGHIERE

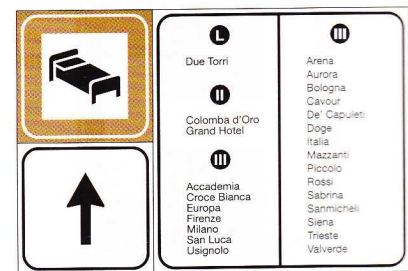


Figura Il 299 Art. 134
SEGNALE DI INFORMAZIONI ALBERGHIERE

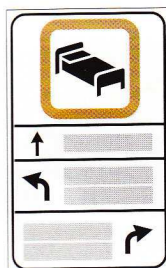


Figura Il 300 Art. 134
SEGNALE DI PREAVVISO ALBERGHIERO




Figura Il 301 Art. 134
SEGNALI DI DIREZIONE ALBERGHIERI



Figura II 302 Art. 135
OSPEDALE
Indica la vicinanza di ospedali, case di cura, cliniche, istituti di ricovero per ammalati, affinché si adottino le precauzioni dovute, in particolare evitando rumori.



Figura II 303 Art. 135
ATTRAVERSAMENTO PEDONALE
Localizza un attraversamento pedonale non regolato da semaforo e non in corrispondenza di intersezioni.



Figura II 304 Art. 135
SCUOLABUS
Posto sul bordo del marciapiede indica la fermata di uno scuolabus. Posto all'esterno di un autobus segnala che esso è adibito al trasporto di bambini.



Figura II 305 Art. 135
SOS
Localizza un dispositivo di chiamata stradale di soccorso o di assistenza.



Figura II 306 Art. 135
SOTTOPASSAGGIO PEDONALE
Localizza un sottopassaggio per l'attraversamento stradale solo per i pedoni.



Figura II 307 Art. 135
SOVRAPPASSAGGIO PEDONALE
Localizza un sovrappassaggio per l'attraversamento stradale solo per i pedoni.



Figura II 308 Art. 135
RAMPA INCLINATA PEDONALE
Localizza una rampa inclinata solo per i pedoni.




Figura II 309 Art. 135
STRADA SENZA USCITA
Posto all'inizio di una strada indica che la stessa è senza uscita per i veicoli.




Figura II 310 Art. 135
PREAVVISO DI STRADA SENZA USCITA
È impiegato per segnalare l'intersezione con una strada senza uscita.



Figura II 311 Art. 135
PREAVVISO DI STRADA SENZA USCITA
È impiegato per segnalare l'intersezione con una strada senza uscita.



Figura II 312 Art. 135
VELOCITÀ CONSIGLIATA
Indica la velocità che si consiglia di non superare in condizioni ottimali di traffico e meteorologiche. Fondo di colore blu sulla viabilità normale, verde sulle autostrade.



Figura II 313 Art. 135
FINE VELOCITÀ CONSIGLIATA



Figura II 314 Art. 135
STRADA RISERV. AI VEICOLI A MOTORE
Indica l'inizio di una strada, diversa dall'autostrada, riservata ai veicoli a motore. Dev'essere posto in corrispondenza di tutti gli accessi a tale strada. Il segno sostituisce tutti i segni di divieto riferiti ai veicoli senza motore.



Figura II 315 Art. 135
FINE STRADA RISERVATA AI VEICOLI A MOTORE



Figura II 316 Art. 135
GALLERIA
Indica l'inizio di una galleria e ricorda le norme da osservare: accendere gli anabbaglianti, divieto di fermata e di sosta, di invertire la marcia, spegnere il motore in caso di arresto prolungato per motivi di traffico.

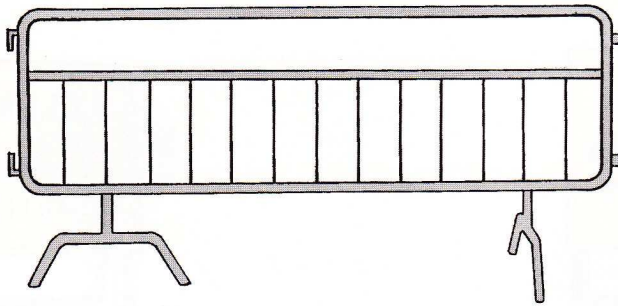


Figura 560
TRANSENNA MOBILE ZINCATA
 Dimensioni cm. 250x110

Di grande utilità è il piede girevole nato per favorire l'uso, il trasporto, lo stivaggio. Senza fascia rifrangente.

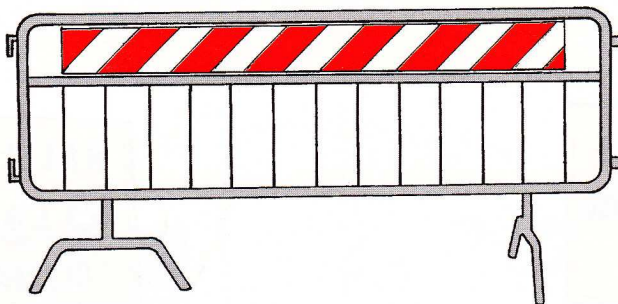


Figura 561
TRANSENNA MOBILE ZINCATA
 Con fascia rifrangente da cm. 20x150 (Monofacciale)
 Dimensioni cm. 250x110


Piede orientabile.

Figura 561/a
TRANSENNA MOBILE ZINCATA
 Con fascia rifrangente da cm. 20x150 (Bifacciale)
 Dimensioni cm. 250x110

Piede orientabile.




Figura 555
TRANSENNA MOBILE IN LAMIERA
 con rifrangenti bianco/rosso
 Dimensioni: cm. 20x300 - 20x250 - 20x150



Particolare base
 a 3 piedi richiudibile



Figura 556
SOSTEGNO A 4 PIEDI
 con ganci, per transenna, H. cm. 100



Modello II 6/i Art. 83
STRADA SDRUCCIOLEVOLE PER PIOGGIA

Indica un tratto di strada con pavimentazione pericolosamente sdruciolevole in caso di pioggia.



Modello II 6/l Art. 83
AUTOCARRI IN RALLENTAMENTO

Indica un tratto stradale con probabili autocarri in lento movimento. Nel caso di rallentamento in discesa, la figura deve essere opportunamente modificata invertendo la pendenza.



Modello II 6/m Art. 83
ZONA RIMOZIONE COATTA

Indica che la sosta costituisce grave intralcio o pericolo e che il veicolo potrà essere rimosso e trasportato alla depositaria comunale.



Modello II 6/n Art. 83
SEGNALE DI CORSIA

Indica la corsia cui il segnale sovrastante si riferisce.



Modello II 6/p1 Art. 83
TORNANTE

Indica la vicinanza di una curva, a raggio ridotto, di particolare pericolosità, ovvero una serie di tornanti, precisandone il numero.



Modello II 6/p2 Art. 83
NUMERO DEL TORNANTE

Indica progressivamente il numero d'ordine del tornante.





Modello II 6/q1 Art. 83
PULIZIA MECCANICA DELLA STRADA

Indica che nel tratto di strada vengono effettuate operazioni di pulizia della carreggiata. Questo pannello integr. è abbinato al segnale di divieto di sosta.



Modello II 6/q2 Art. 83
PULIZIA MECCANICA DELLA STRADA

Indica che nel tratto di strada vengono effettuate operazioni di pulizia della carreggiata. Questo pannello integrativo è abbinato al segnale di divieto di sosta e riporta anche giorni ed ore delle operazioni stesse.



Modello II 7 Art. 83


ANDAMENTO DELLA STRADA PRINCIPALE

Esempi di schemi dell'intersezione distinguendone i tronchi principali a precedenza (spessore maggiore) da quelli subordinati (spesso minore). Questo pannello integrativo è installato sotto ai segnali di precedenza.



Modello II 8/a Art. 83
DIVIETO DI SOSTA TEMPORANEO

Esempio di segnale composto di divieto di sosta temporaneo con simbolo esplicativo.



Modello II 8/b Art. 83
ITINERARIO OBBLIGATORIO MERCI PERICOLOSE

Esempio di segnale composto che indica la direzione obbl. per i veicoli che trasportano merci pericolose.



Modello II 8/c Art. 83
PREAVVISO DEVIAZIONE OBBLIGATORIA AUTOCARRI IN TRANSITO

Esempio di segnale composto che preavvisa la direzione obbligatoria per i veicoli di massa complessiva a pieno carico superiore a 3,5 t.



Modello II 8/d Art. 83
DIVIETO DI TRANSITO AUTOCARRI

Esempio di segnale composto che indica il divieto di transito per autotreni ed autoarticolati.




Figura 606
CAVALLETTO PER TARGHE da cm. 90x135
 Per Fig. II 411/a + 412/b - 413/c - 414, formato ridotto.



Figura 607
CAVALLETTO PESANTE PER TARGHE da cm. 135x200
 Per Fig. II 411/a + 412/b - 413/c formato normale.
 Per Fig. II 413/a - formato normale cm. 180x200
 Per Fig. II 413/b - formato ridotto cm. 135x200




Figura 608
CAVALLETTO AUTOSTRADALE PESANTE
 Per disco \varnothing cm. 90
 triangolo lato cm. 120
 + pannello aggiuntivo
 Completo di supporto lampada.




Figura 609
SOSTEGNO AD ARCHETTO
 Per dischi \varnothing 60 h. mt. 1,80
 Per dischi \varnothing 90 h. mt. 2,20

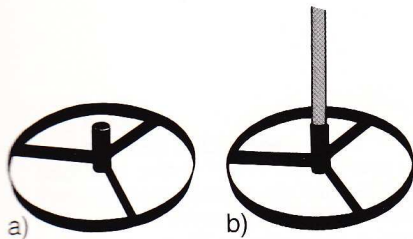


Figura 620
 a) **BASE IN ACCIAIO PER PIANTANA MOBILE**
 Sezione circolare verniciata.

Figura 621
 b) **PIANTANA MOBILE IN FERRO ZINCATO O VERNICIATO**
 Dimensioni palo \varnothing 48 h. mt 1,50 - 1,80 - 2,00




Figura 630
MENSOLA A MURO
 Dimensioni: cm. 100; cm. 130; cm. 150
 Tipo: normale; porta-appendice.