



# COMUNE DI SCICLI

(Provincia di Ragusa)  
IX Settore Urbanistica



## I PROGETTISTI

*Ing. Guglielmo Carbone*  
F.to: **Guglielmo Carbone**

*Geom. Angelo Agosta*  
F.to: **Angelo Agosta**

Scicli li 21 Giugno 2011

**All. C/4**

**Scala**

**Schede Impianti Pubblicitari**  
**SAMPIERI**



# Comune di Scicli

(Provincia di Ragusa)

IX Settore Urbanistica

Servizio Studi e Pianificazione del Territorio


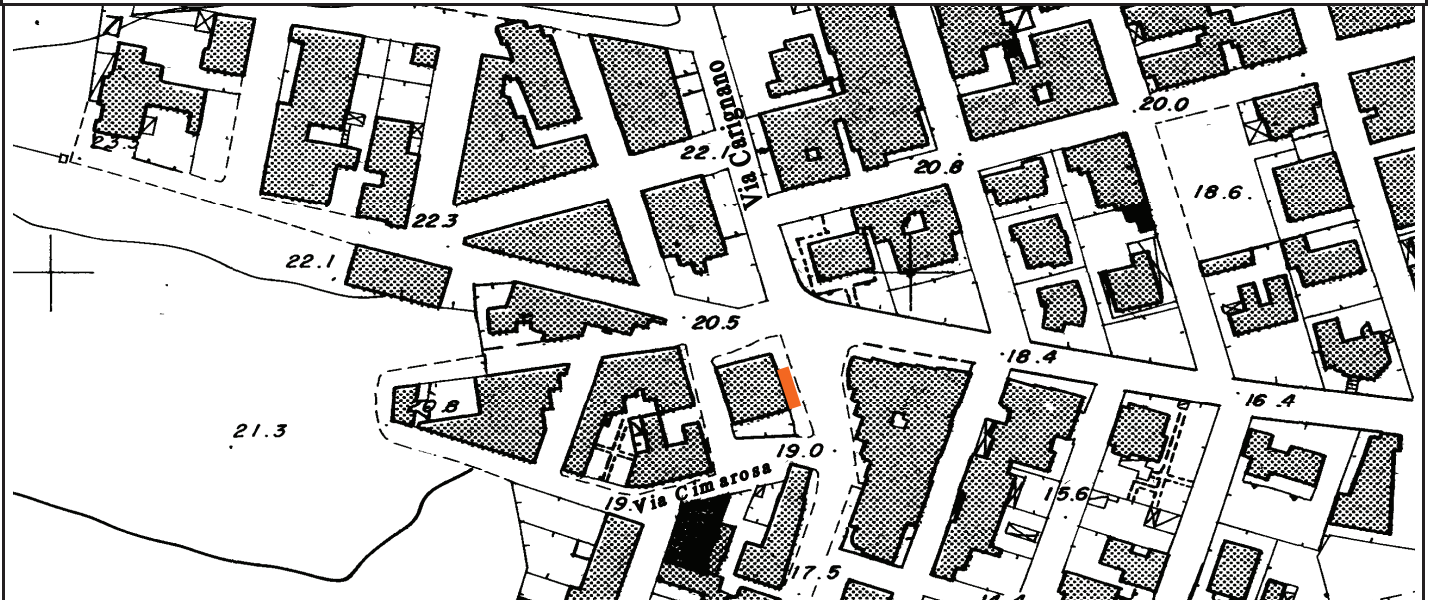


P.G.I.P. - SCHEDA N° 78

RIF. TAV.

6

UBICAZIONE	DATI PANNELLO					
<i>Via Carignano</i>	TIPO	Cartello				
	USO	Pubbliche Affissioni (Commerciale)				
ZONA DI PIANO	Larghezza tot. spazio (ml)	1,40	CONTEGGI			
	Altezza media spazio (ml)	2,00	b	h	n	S
<i>Zona "B"</i>	Superficie tot. Spazio (mq)	2,80	1,40	2	1	2,80
						-
						-
						-
						-





# Comune di Scicli

(Provincia di Ragusa)

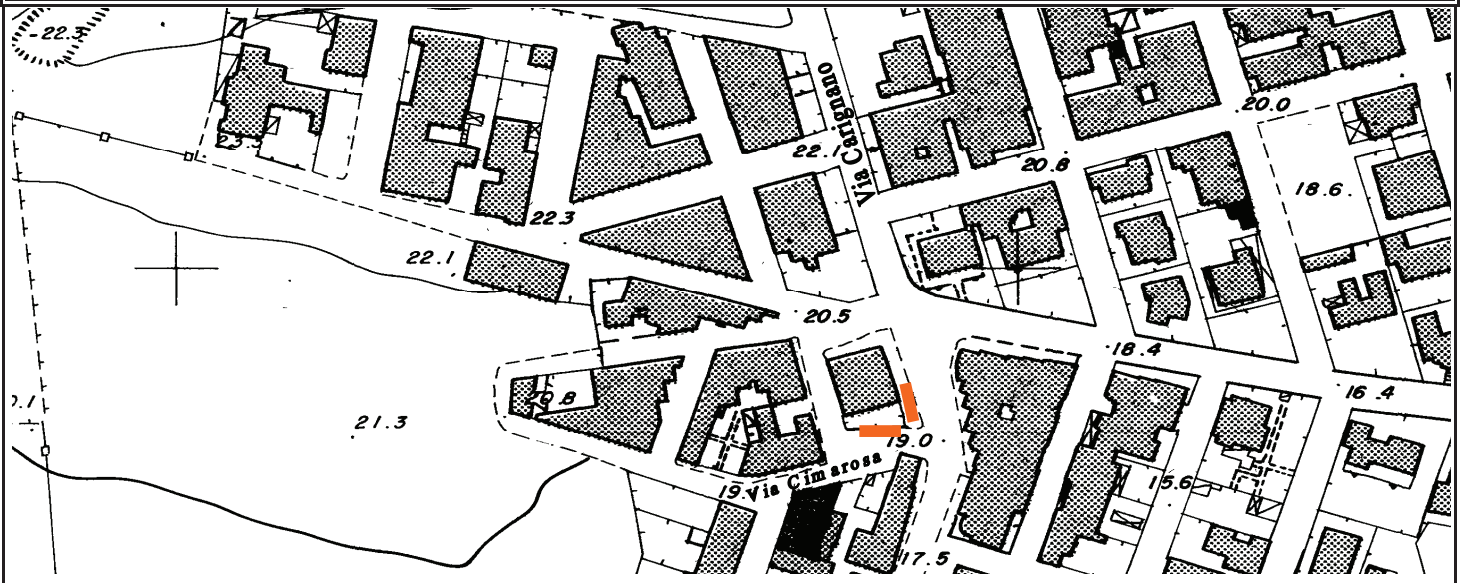
IX Settore Urbanistica

Servizio Studi e Pianificazione del Territorio



## P.G.I.P. - SCHEDA N° 79

RIF. TAV.	6	UBICAZIONE	Via Carignano	ZONA PIANO	"B/C"
DATI PANNELLO					
ESISTENTE		IN PROGETTO			
TIPO	Pubbl. Servizio	TIPO	Cartello		
USO	P.A. (Comm.)	USO	Pubbliche Affissioni (Commerciali)		
Larghezza (ml)	5,00	Larghezza spazio (ml)	1,40		SCHEMA TIPO  C.4/V
Altezza (ml)	2,00	Altezza spazio (ml)	2,00		
Superficie (mq)	10,00	Superficie spazio (mq)	2,80		
NOTE	Pulire cabina	Numero spazi	2		
CONFORMITA'	No	Totale mq.	5,60		
INTERVENTO	Sostituzione	Distanza tra pannelli (m)	-		





# Comune di Scicli

(Provincia di Ragusa)

IX Settore Urbanistica

Servizio Studi e Pianificazione del Territorio

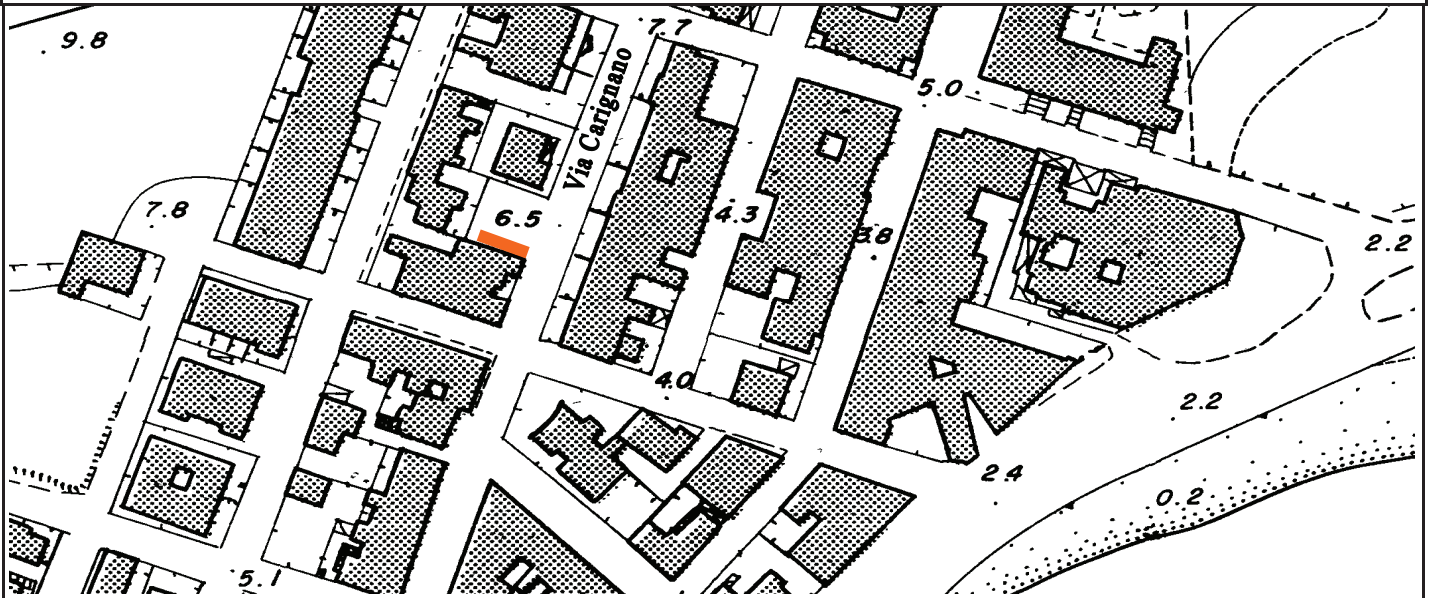


P.G.I.P. - SCHEDA N° 80

RIF. TAV.

6

UBICAZIONE	DATI PANNELLO					
<i>Via Carignano</i>	TIPO	Cartello				
	USO	Pubbliche Affissioni (Commerciale)				
ZONA DI PIANO	Larghezza tot. spazio (ml)	2,00	CONTEGGI			
			b	h	n	S
<i>Zona "B"</i>	Altezza media spazio (ml)	1,40	1,00	1,4	2	2,80
						-
	Superficie tot. Spazio (mq)	2,80				-
						-





# Comune di Scicli

(Provincia di Ragusa)

IX Settore Urbanistica

Servizio Studi e Pianificazione del Territorio

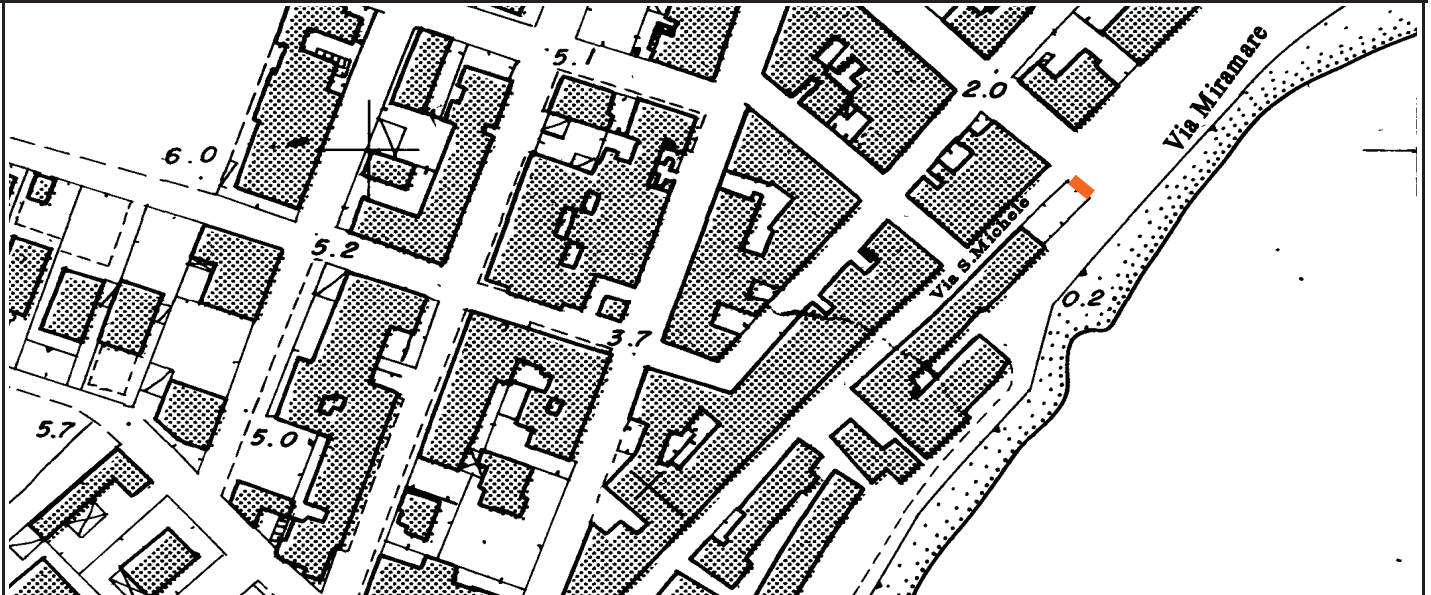


P.G.I.P. - SCHEDA N° 81

RIF. TAV.

6

UBICAZIONE	DATI PANNELLO					
<i>Via Miramare</i>	TIPO	Cartello				
	USO	Pubbliche Affissioni (Commerciale)				
ZONA DI PIANO	Larghezza tot. spazio (ml)	1,40	CONTEGGI			
<i>Zona "A"</i>	Altezza media spazio (ml)	2,00	b	h	n	S
	Superficie tot. Spazio (mq)	2,80	1,40	2	1	2,80
						-
						-
						-
						-





# Comune di Sciacca

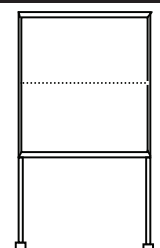
(Provincia di Ragusa)

IX Settore Urbanistica

Servizio Studi e Pianificazione del Territorio



**P.G.I.P. - SCHEDA N° 82**

RIF. TAV.	<b>6</b>	UBICAZIONE	<i>Via Medusa</i>	ZONA PIANO	<i>"B/C"</i>
<b>DATI PANNELLO</b>					
<b>ESISTENTE</b>		<b>IN PROGETTO</b>			
TIPO	Spazio a muro	TIPO	Cartello		
USO	<b>P.A. (Comm.)</b>	USO	<b>Publiche Affissioni (Commerciali)</b>		
Larghezza (ml)	6,00	Larghezza spazio (ml)	1,00		SCHEMA TIPO
Altezza (ml)	1,00	Altezza spazio (ml)	1,40		
Superficie (mq)	<b>6,00</b>	Superficie spazio (mq)	1,40		
NOTE	Pulire muro	Numero spazi	3		C.2/O
CONFORMITA'	<b>No</b>	Totale mq.	<b>4,20</b>		
INTERVENTO	<b>Sost./Pot.</b>	Distanza tra pannelli (m)	5,00		

