



COMUNE DI SCICLI

(Provincia di Ragusa)
Settore Tecnico



I PROGETTISTI

Ing. Guglielmo Carbone

F.to: Guglielmo Carbone

Geom. Angelo Agosta

F.to: Angelo Agosta

Scicli li 21.06.2011

Revisionato il 31.03.2014

AII. C/2

Scala

**SCHEDE IMPIANTI PUBBLICITARI
DONNALUCATA – PLAYA GRANDE**



Comune di Sciacca

(Provincia di Ragusa)

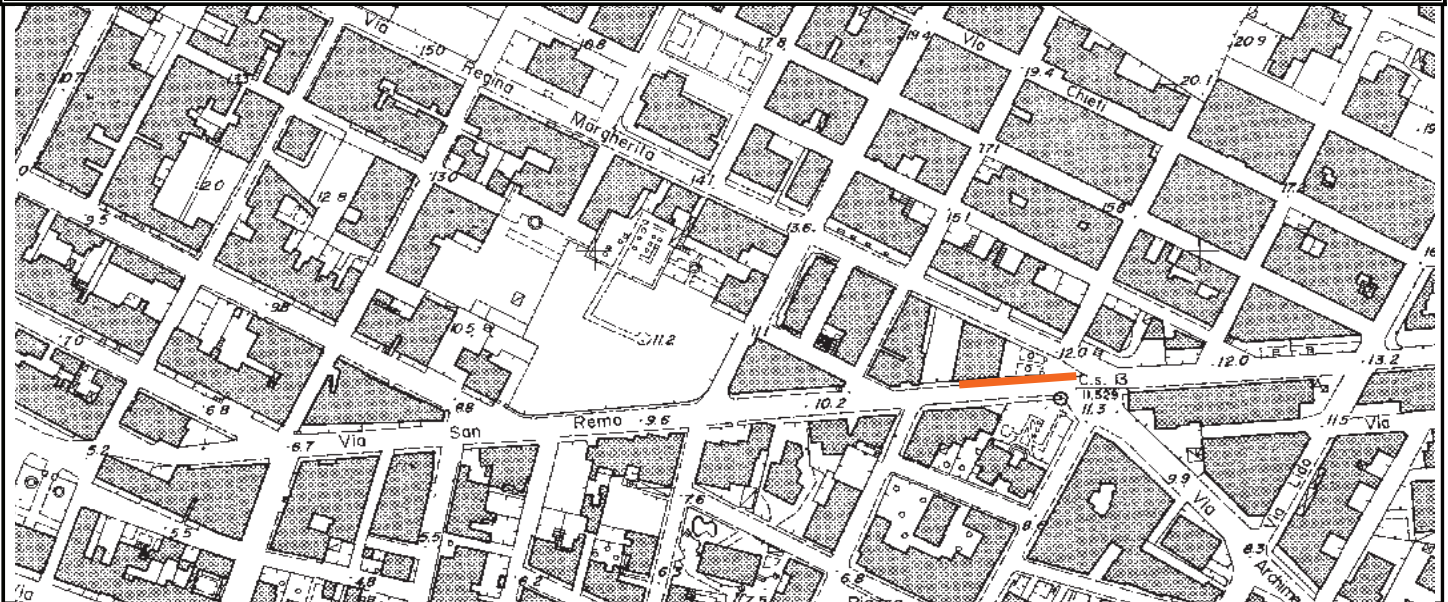
Settore Tecnico

Servizio Studi e Pianificazione del Territorio



P.G.I.P. - SCHEDA N° 51

RIF. TAV.	4	UBICAZIONE	<i>Via San Remo</i>	ZONA PIANO	"B"
DATI PANNELLO					
ESISTENTE		IN PROGETTO			
TIPO	Spazio a muro	TIPO	Cartello		
USO	P.A. (Comm.)	USO	Pubbliche Affissioni (Commerciali)		
Larghezza (ml)	10,00	Larghezza spazio (ml)	2,00		SCHEMA TIPO
Altezza (ml)	1,00	Altezza spazio (ml)	1,40		
Superficie (mq)	10,00	Superficie spazio (mq)	2,80		
NOTE	Pulire parete muro	Numero spazi	4		C.4/O
CONFORMITA'	No	Totale mq.	11,20		
INTERVENTO	Sostituzione	Distanza tra pannelli (m)	1,50		





Comune di Scicli

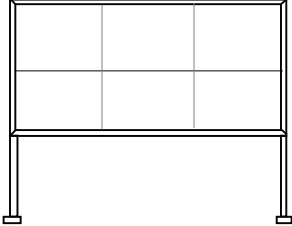
(Provincia di Ragusa)

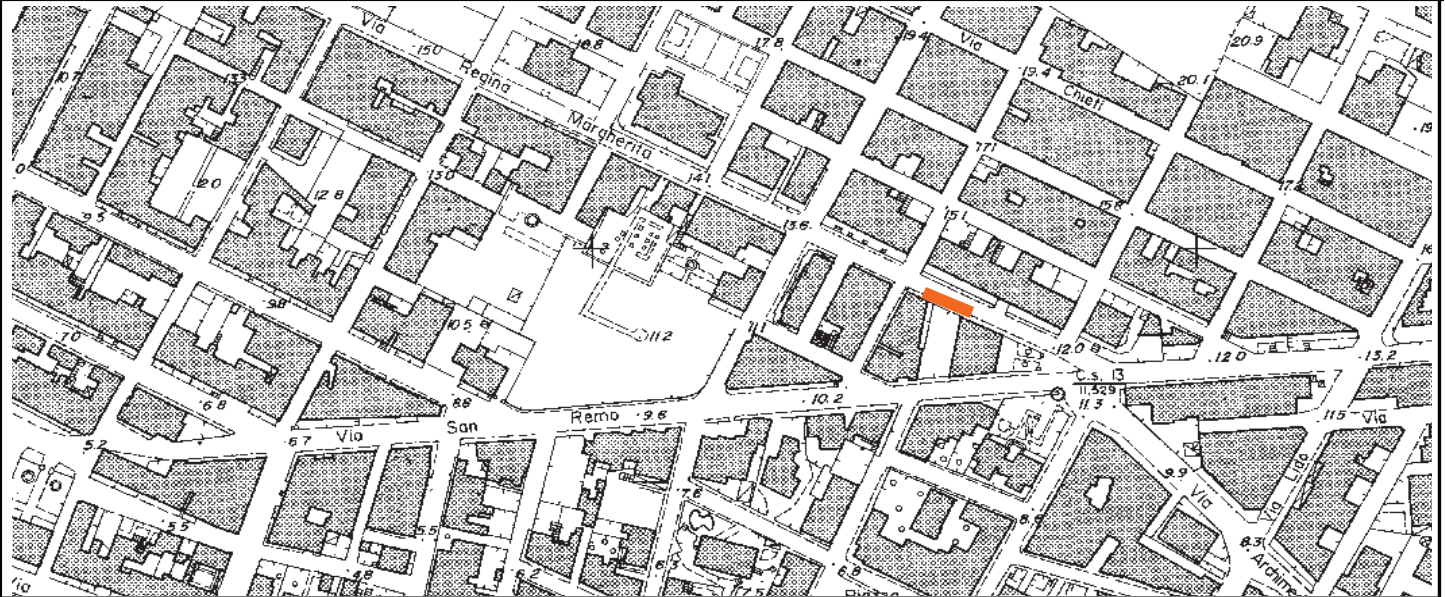
Settore Tecnico

Servizio Studi e Pianificazione del Territorio



P.G.I.P. - SCHEDA N° 52

RIF. TAV.	4	UBICAZIONE	<i>Via Regina Margherita</i>	ZONA PIANO	"B"
DATI PANNELLO					
ESISTENTE		IN PROGETTO			
TIPO	Spazio a muro	TIPO	Cartello		
USO	P.A. (Comm.)	USO	Pubbliche Affissioni (Commerciali)		
Larghezza (ml)	6,00	Larghezza spazio (ml)	3,00		SCHEMA TIPO
Altezza (ml)	2,00	Altezza spazio (ml)	1,40		
Superficie (mq)	12,00	Superficie spazio (mq)	4,20		
NOTE	Pulire parete muro	Numero spazi	2		C.6/O
CONFORMITA'	No	Totale mq.	8,40		
INTERVENTO	Sostituzione	Distanza tra pannelli (m)	1,50		





Comune di Scicli

(Provincia di Ragusa)

Settore Tecnico

Servizio Studi e Pianificazione del Territorio

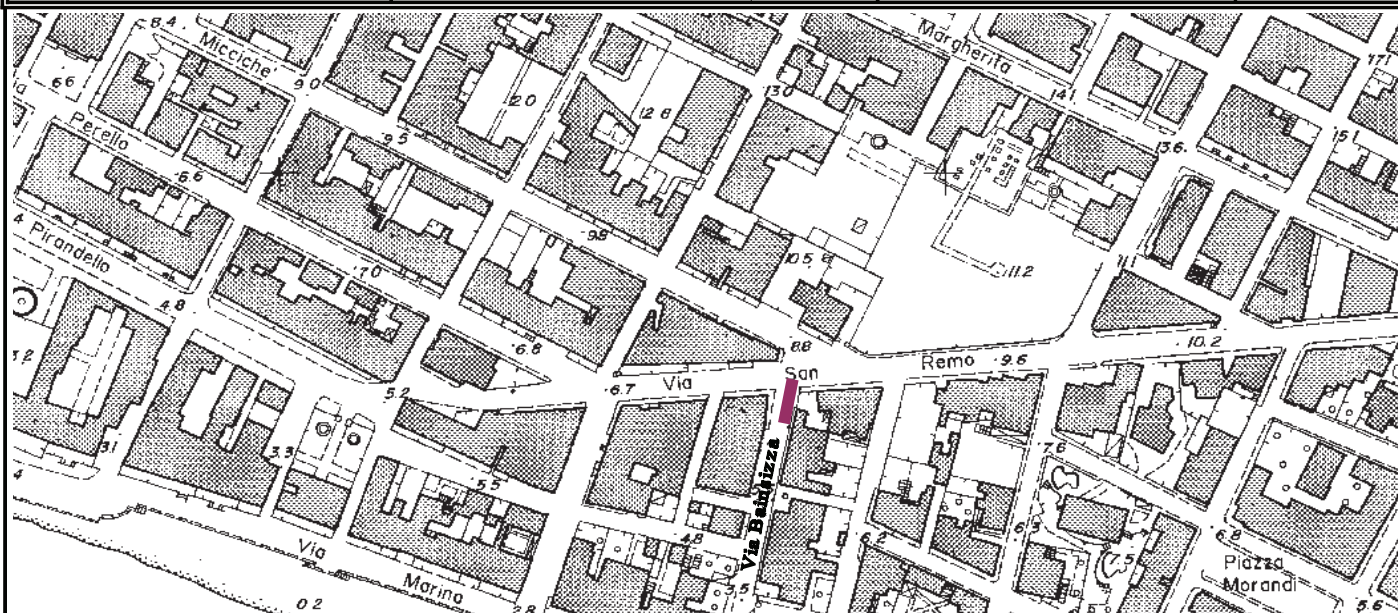


P.G.I.P. - SCHEDA N° 53

RIF. TAV.

4

UBICAZIONE	DATI PANNELLO			
<i>Via Bainsizza</i>	TIPO	Cartello		
	USO	Pubbliche Affissioni (Coomerciali/Lutto)		
ZONA DI PIANO	Larghezza spazio (ml)	1,40		SCHEMA TIPO
	Altezza spazio (ml)	1,40		
<i>Zona "B"</i>	Superficie spazio (mq)	1,96		
	Numero spazi	1		
	Totale mq.	1,96		
	Distanza tra pannelli (m)	-		C.2/V+





Comune di Scicli

(Provincia di Ragusa)

Settore Tecnico


Servizio Studi e Pianificazione del Territorio

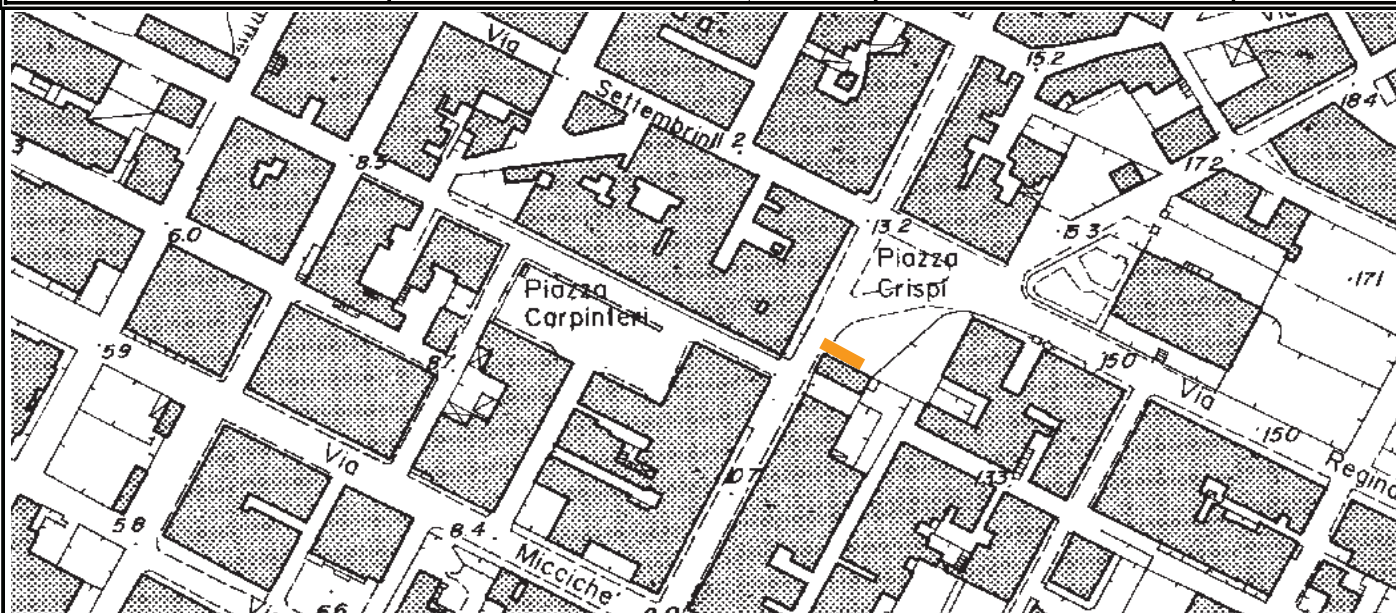


P.G.I.P. - SCHEDA N° 54

RIF. TAV.

4

UBICAZIONE	DATI PANNELLO			
<i>P/zza Crispi</i>	TIPO	Cartello		
	USO	Pubbliche Affissioni (Commerciale/Lutto)		
	Larghezza spazio (ml)	2,10		SCHEMA TIPO
	Altezza spazio (ml)	1,40		
ZONA DI PIANO	Superficie spazio (mq)	2,94		C.3/V+
<i>Zona "A"</i>	Numero spazi	1		
	Totale mq.	2,94		
	Distanza tra pannelli (m)	-		





Comune di Scicli

(Provincia di Ragusa)

Settore Tecnico

Servizio Studi e Pianificazione del Territorio

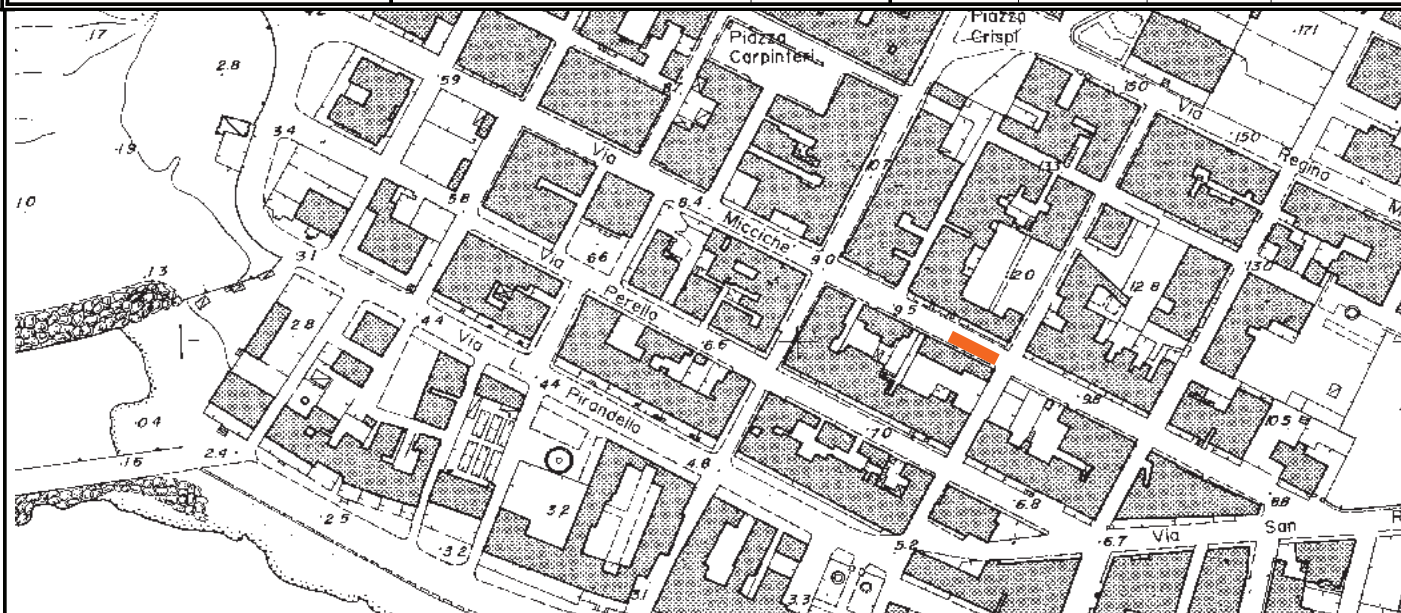


P.G.I.P. - SCHEDA N° 55

RIF. TAV.

4

UBICAZIONE	DATI PANNELLO					
<i>Via Miccichè</i>	TIPO	Cartello				
	USO	Pubbliche Affissioni (Commerciale)				
ZONA DI PIANO	Larghezza tot. spazio (ml)	2,00	CONTEGGI			
			b	h	n	S
<i>Zona "A"</i>	Altezza media spazio	1,40	2,00	1,4	1	2,80
	Superficie tot. Spazio (mq)	2,80				-
						-
						-
						-





Comune di Scicli

(Provincia di Ragusa)

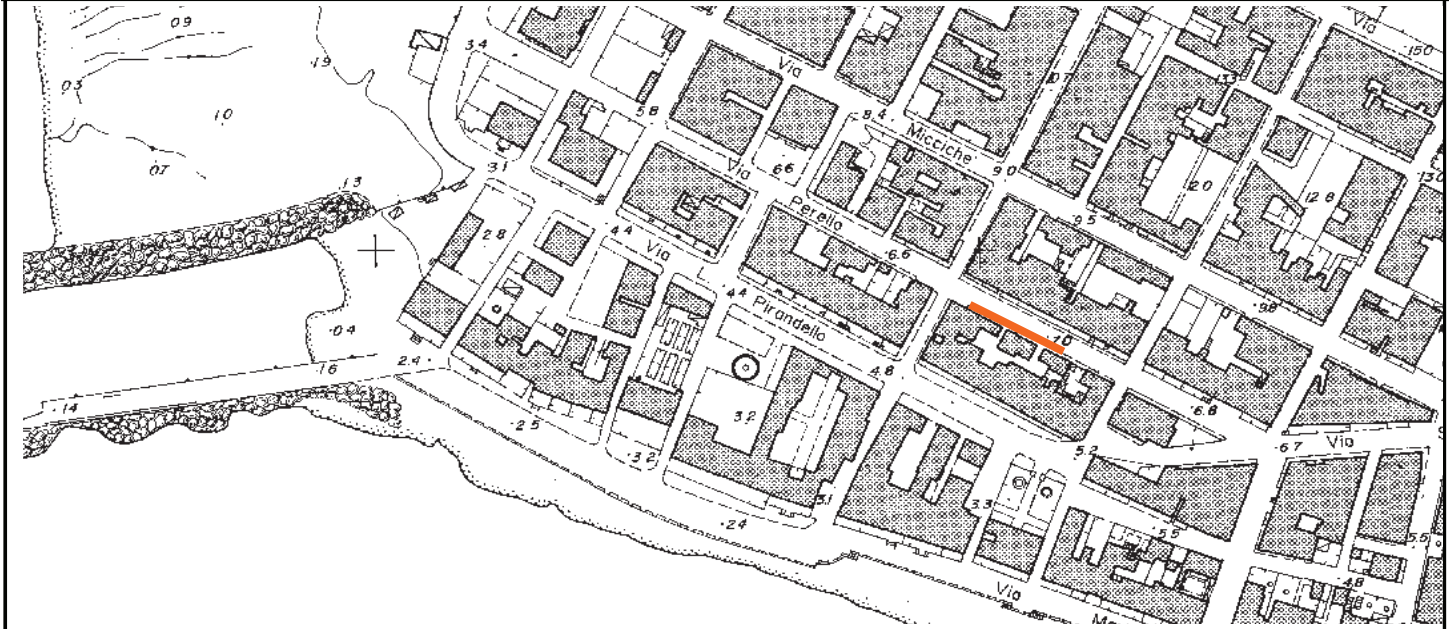
Settore Tecnico

Servizio Studi e Pianificazione del Territorio



P.G.I.P. - SCHEDA N° 56

RIF. TAV.	4	UBICAZIONE	<i>Via Perello n. 29</i>	ZONA PIANO	"A"
DATI PANNELLO					
ESISTENTE		IN PROGETTO			
TIPO	Spazio a muro	TIPO	Cartello		
USO	P.A. (Comm.)	USO	Pubbliche Affissioni (Commerciali)		
Larghezza (ml)	6,00	Larghezza spazio (ml)	1,40		SCHEMA TIPO
Altezza (ml)	2,00	Altezza spazio (ml)	2,00		
Superficie (mq)	12,00	Superficie spazio (mq)	2,80		
NOTE	Pulire parete muro	Numero spazi	2		C.4/V
CONFORMITA'	<i>No</i>	Totale mq.	5,60		
INTERVENTO	<i>Sostituzione</i>	Distanza tra pannelli (m)	-		





Comune di Sciacca

(Provincia di Ragusa)

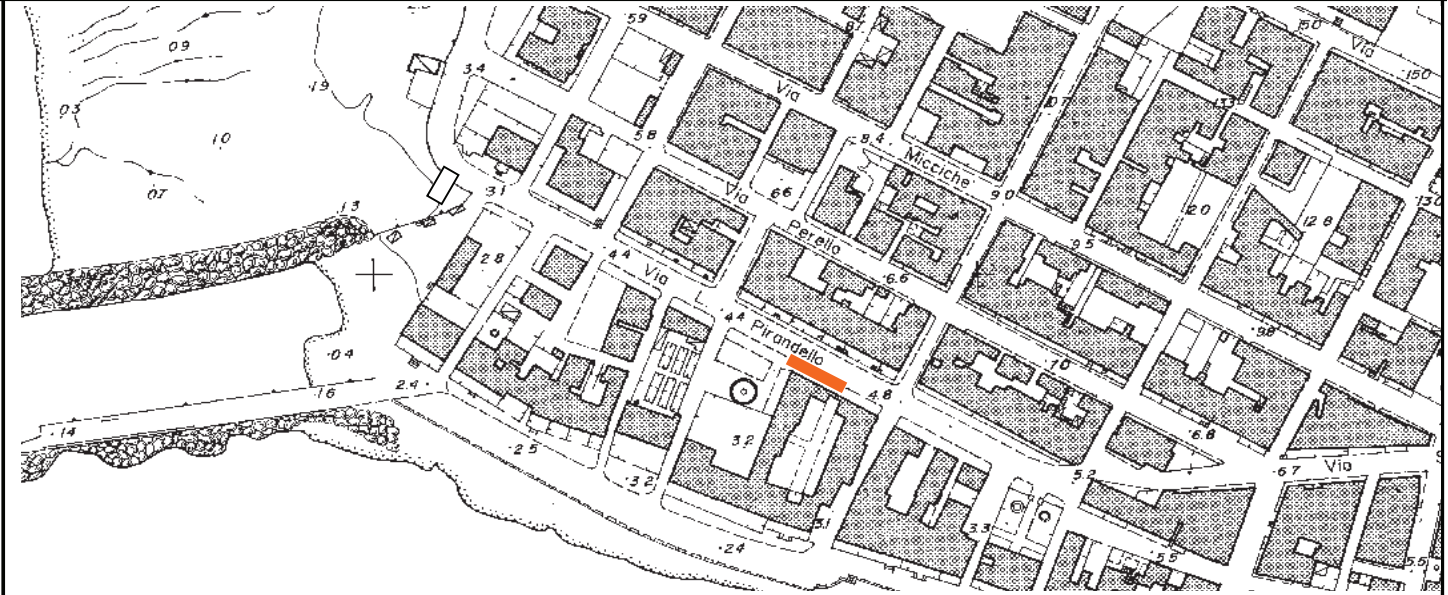
Settore Tecnico

Servizio Studi e Pianificazione del Territorio



P.G.I.P. - SCHEDA N° 57

RIF. TAV.	4	UBICAZIONE	<i>Via Pirandello</i>	ZONA PIANO	"A"
DATI PANNELLO					
ESISTENTE		IN PROGETTO			
TIPO	Cartello	TIPO	Cartello		
USO	P.A. (Comm.)	USO	Pubbliche Affissioni (Commerciali)		
Larghezza (ml)	1,00	Larghezza spazio (ml)	1,00		SCHEMA TIPO
Altezza (ml)	1,40	Altezza spazio (ml)	1,40		
Superficie (mq)	1,40	Superficie spazio (mq)	1,40		
NOTE	-	Numero spazi	2		C.2/O
CONFORMITA'	<i>Si</i>	Totale mq.	2,80		
INTERVENTO	<i>Potenziare</i>	Distanza tra pannelli (m)	-		





Comune di Scicli

(Provincia di Ragusa)

Settore Tecnico

Servizio Studi e Pianificazione del Territorio

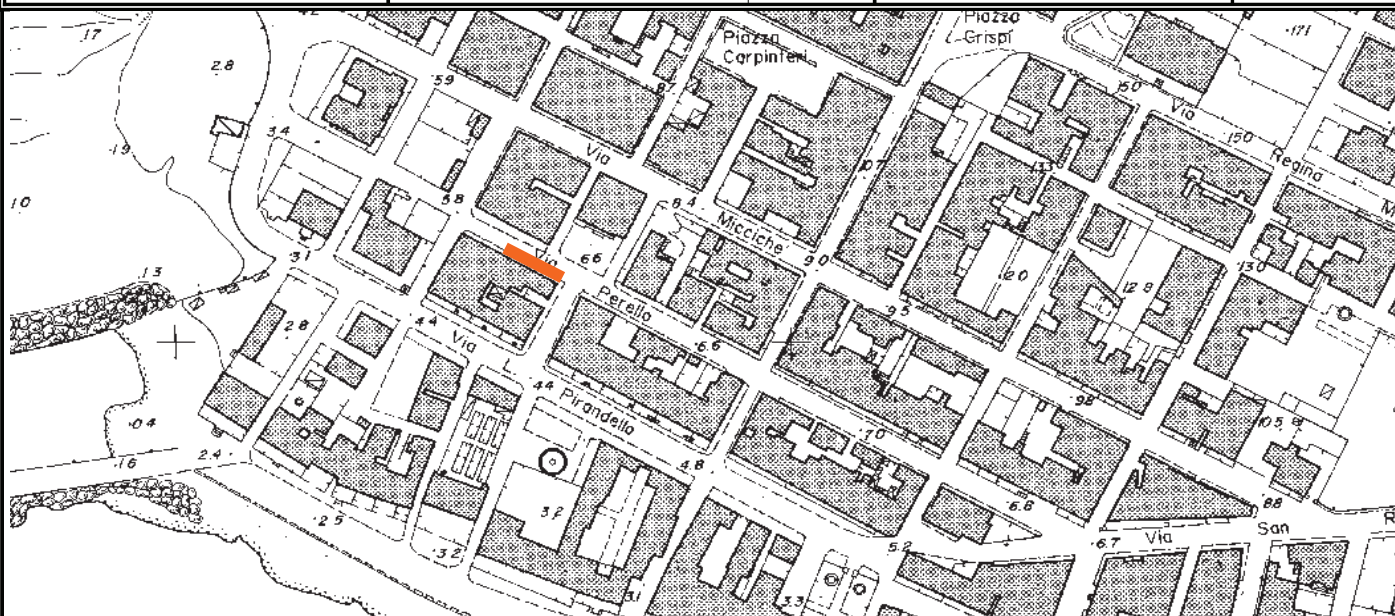


P.G.I.P. - SCHEDA N° 58

RIF. TAV.

4

UBICAZIONE	DATI PANNELLO			
<i>Via Perello</i>	TIPO	Cartello		
	USO	Pubbliche Affissioni (Istituzionale/Comm.)		
ZONA DI PIANO	Larghezza spazio (ml)	1,40		SCHEMA TIPO
	Altezza spazio (ml)	1,00		
<i>Zona "A"</i>	Superficie spazio (mq)	1,40		
	Numero spazi	1		
	Totale mq.	1,40	C.2/V	
	Distanza tra pannelli (m)	-		





Comune di Sciacca

(Provincia di Ragusa)

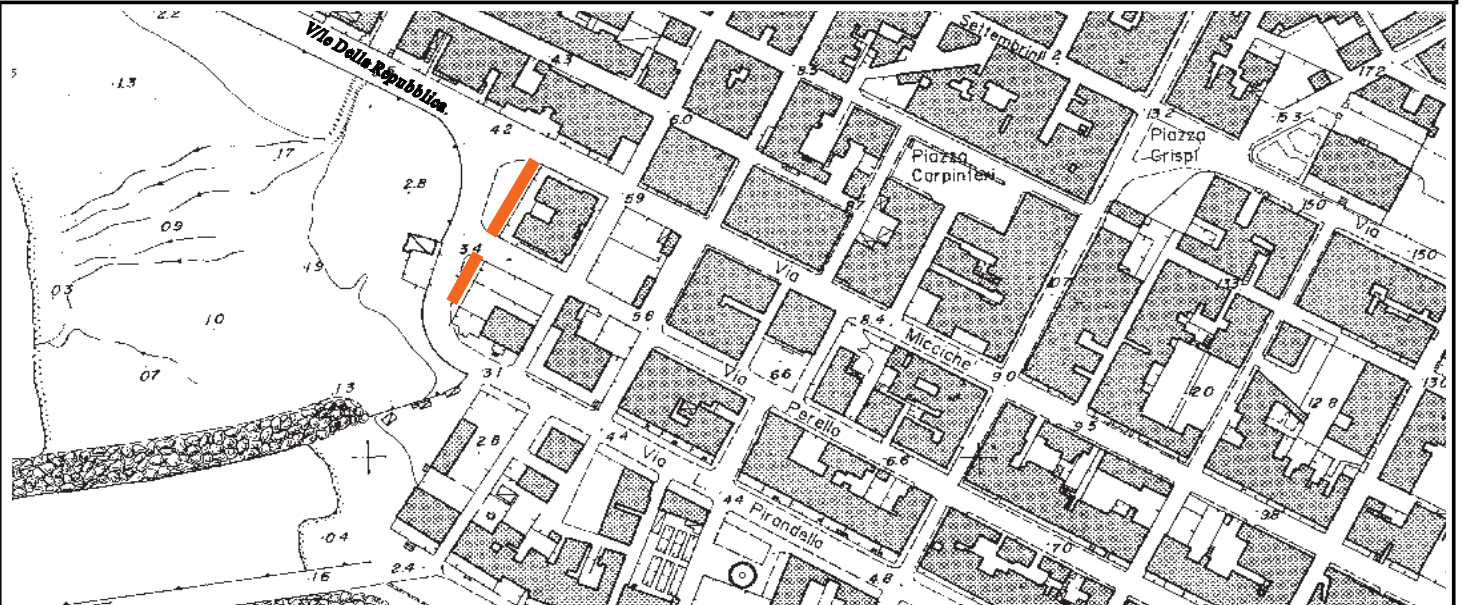
Settore Tecnico

Servizio Studi e Pianificazione del Territorio



P.G.I.P. - SCHEDA N° 59

RIF. TAV.	4	UBICAZIONE	<i>V.le Della Repubblica</i>	ZONA PIANO	<i>"A"</i>
DATI PANNELLO					
ESISTENTE		IN PROGETTO			
TIPO	Cartello	TIPO	Cartello		
USO	P.A. (Comm.)	USO	Pubbliche Affissioni (Commerciali)		
Larghezza (ml)	2,00	Larghezza spazio (ml)	1,00		SCHEMA TIPO
Altezza (ml)	1,40	Altezza spazio (ml)	1,40		
Superficie (mq)	2,80	Superficie spazio (mq)	1,40		
NOTE	-	Numero spazi	5		
CONFORMITA'	Si	Totale mq.	7,00		
INTERVENTO	Potenziare	Distanza tra pannelli (m)	1,50		C.2/O





Comune di Scicli

(Provincia di Ragusa)

Settore Tecnico

Servizio Studi e Pianificazione del Territorio



P.G.I.P. - SCHEDA N° 60

RIF. TAV.

4

UBICAZIONE	DATI PANNELLO					
<i>V.le Della Repubblica</i>	TIPO	Cartello				
	USO	Pubbliche Affissioni (Lutto)				
ZONA DI PIANO	Larghezza tot. spazio (ml)	1,00	CONTEGGI			
			b	h	n	S
<i>Zona "A"</i>	Altezza media spazio	1,40	1,00	1,4	1	1,40
	Superficie tot. Spazio (mq)	1,40				-
						-
						-





Comune di Sciacca

(Provincia di Ragusa)

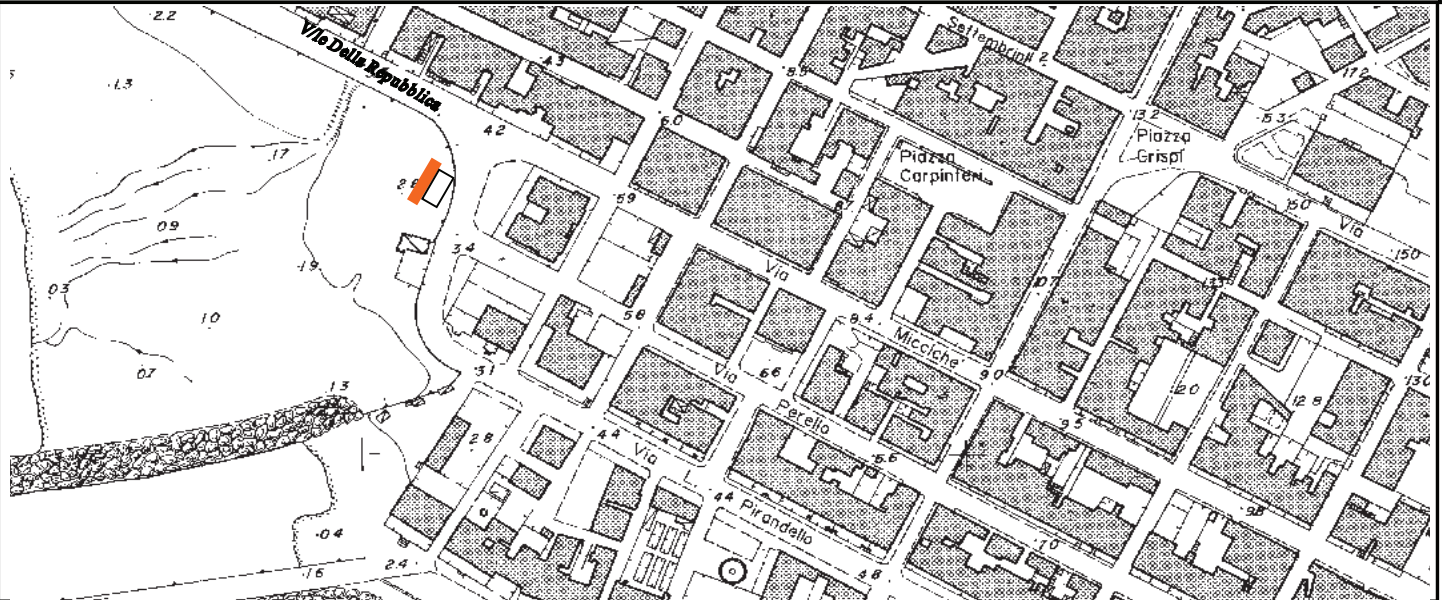
Settore Tecnico

Servizio Studi e Pianificazione del Territorio



P.G.I.P. - SCHEDA N° 61

RIF. TAV.	4	UBICAZIONE	<i>V/le Della Repubblica</i>	ZONA PIANO	"D"
DATI PANNELLO					
ESISTENTE		IN PROGETTO			
TIPO	Pubbl. Serv.	TIPO	Cartello		
USO	P.A. (Comm.)	USO	Publiche Affissioni (Commerciali)		
Larghezza (ml)	4,50	Larghezza spazio (ml)	3,00		SCHEMA TIPO
Altezza (ml)	2,10	Altezza spazio (ml)	1,40		
Superficie (mq)	9,45	Superficie spazio (mq)	4,20		
NOTE	Pulire pareti cabina	Numero spazi	1		C.6/O
CONFORMITA'	No	Totale mq.	4,20		
INTERVENTO	Sostituzione	Distanza tra pannelli (m)	-		





Comune di Scicli

(Provincia di Ragusa)

Settore Tecnico

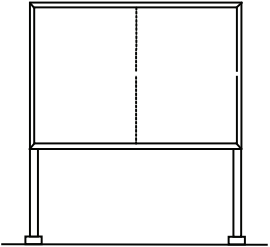
Servizio Studi e Pianificazione del Territorio

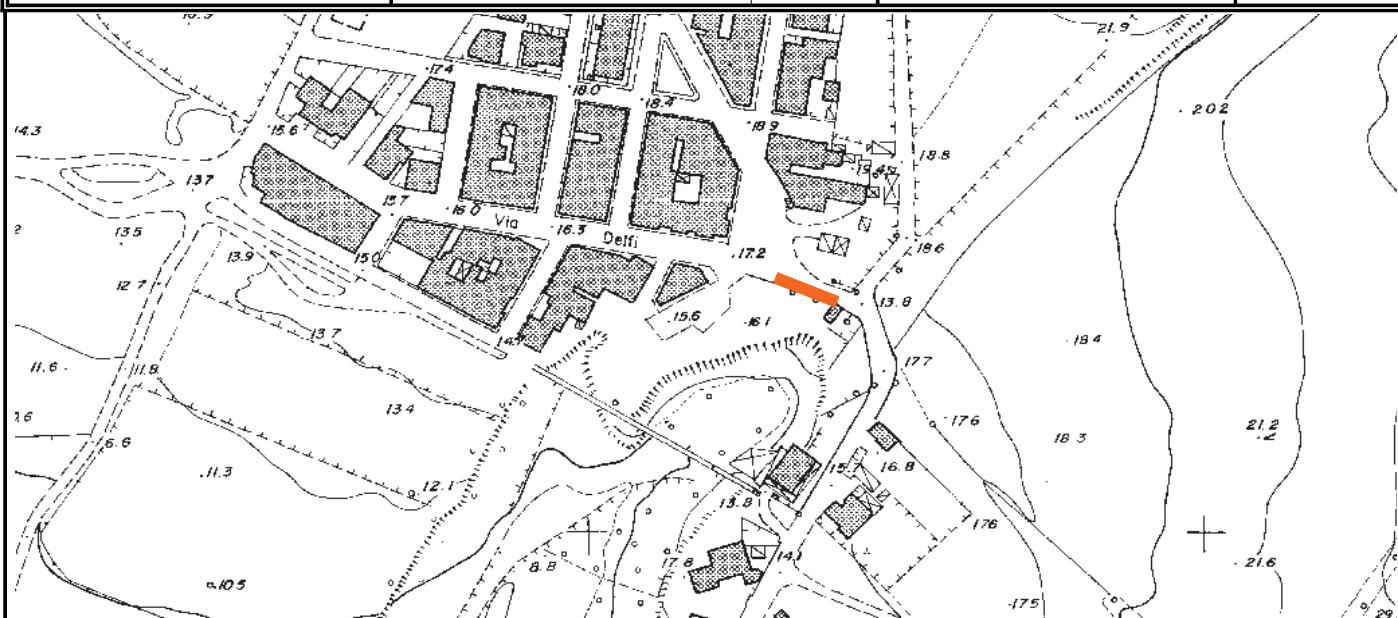


P.G.I.P. - SCHEDA N° 62

RIF. TAV.

4

UBICAZIONE	DATI PANNELLO			
<i>Via Delfi</i>	TIPO	Cartello		
	USO	Pubbliche Affissioni (Commerciali)		
ZONA DI PIANO	Larghezza spazio (ml)	1,40		SCHEMA TIPO
	Altezza spazio (ml)	1,00		
<i>Zona "B"</i>	Superficie spazio (mq)	1,40		
	Numero spazi	2		
	Totale mq.	2,80		
	Distanza tra pannelli (m)	-		C.2/V





Comune di Scicli

(Provincia di Ragusa)

Settore Tecnico

Servizio Studi e Pianificazione del Territorio



P.G.I.P. - SCHEDA N° 63

RIF. TAV.	4	UBICAZIONE	<i>Via Altamura</i>	ZONA PIANO	"B"
DATI PANNELLO					
ESISTENTE		IN PROGETTO			
TIPO	Cartello	TIPO	Parapedonale		
USO	P.A. (Comm.)	USO	Pubbliche Affissioni (Commerciali)		
Larghezza (ml)	1,00	Larghezza spazio (ml)	1,00		SCHEMA TIPO
Altezza (ml)	1,40	Altezza spazio (ml)	0,70		
Superficie (mq)	1,40	Superficie spazio (mq)	0,70		
NOTE	-	Numero spazi	4		PA.1/O
CONFORMITA'	<i>No</i>	Totale mq.	2,80		
INTERVENTO	<i>Sostituire</i>	Distanza tra pannelli (m)	-		





Comune di Scicli

(Provincia di Ragusa)

Settore Tecnico

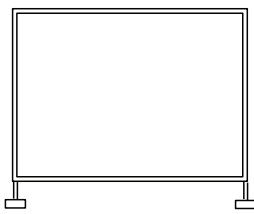
Servizio Studi e Pianificazione del Territorio

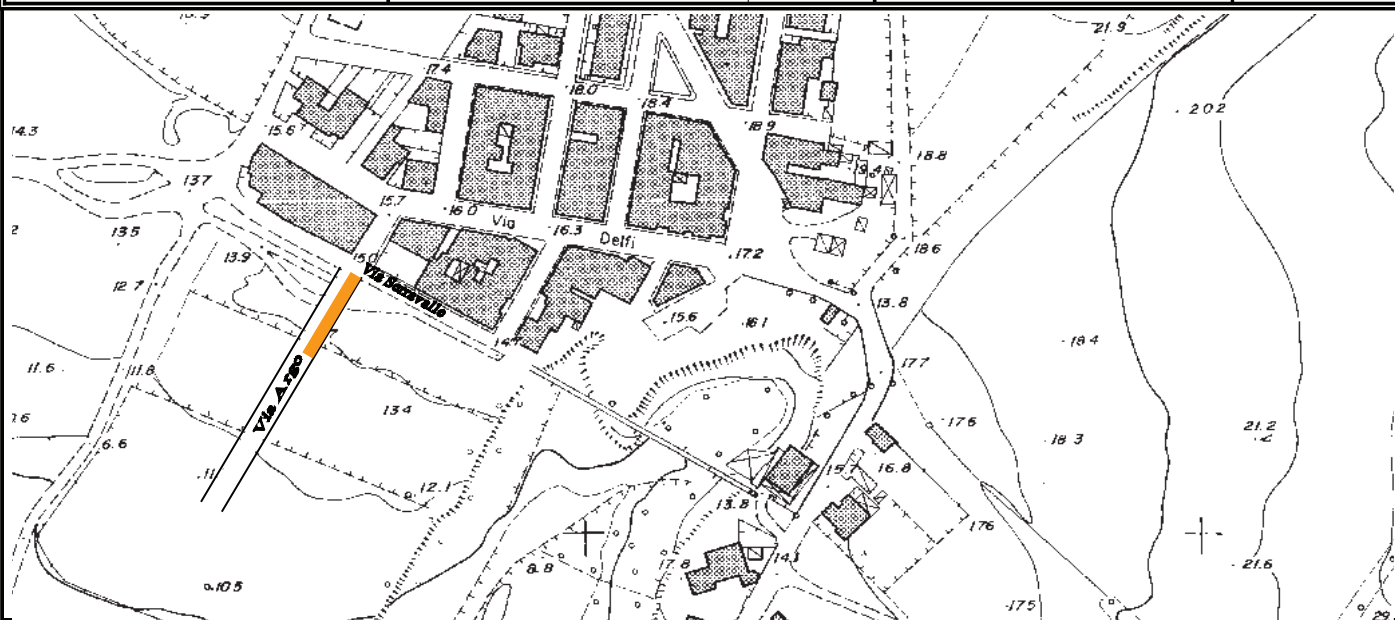


P.G.I.P. - SCHEDA N° 64

RIF. TAV.

4

UBICAZIONE	DATI PANNELLO			
<i>Via Argo</i>	TIPO	Parapedonale		
	USO	Pubbliche Affissioni (Commerciali)		
	Larghezza spazio (ml)	1,00		SCHEMA TIPO
	Altezza spazio (ml)	0,70		
ZONA DI PIANO	Superficie spazio (mq)	0,70		PA.1/O
<i>Zona "B"</i>	Numero spazi	4		
	Totale mq.	2,80		
	Distanza tra pannelli (m)	-		





Comune di Scicli

(Provincia di Ragusa)

Settore Tecnico


Servizio Studi e Pianificazione del Territorio

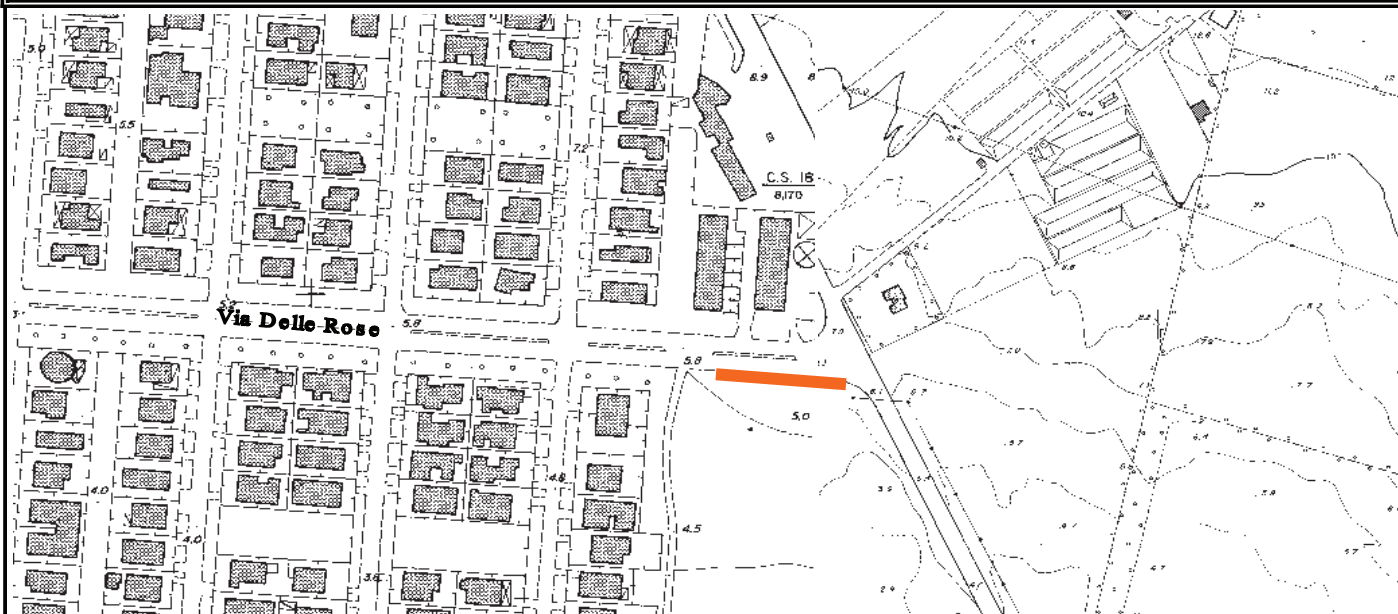


P.G.I.P. - SCHEDA N° 65

RIF. TAV.

4

UBICAZIONE	DATI PANNELLO			
<i>Playa Grande</i> <i>Via Delle Rose</i>	TIPO	Parapedonale		
	USO	Pubbliche Affissioni (Commerciale/Lutto)		
	Larghezza spazio (ml)	1,00		SCHEMA TIPO
	Altezza spazio (ml)	0,70		
ZONA DI PIANO	Superficie spazio (mq)	0,70		PA.1/O
<i>Zona "B"</i>	Numero spazi	8		
	Totale mq.	5,60		
	Distanza tra pannelli (m)	-		





Comune di Scicli

(Provincia di Ragusa)

Settore Tecnico

Servizio Studi e Pianificazione del Territorio



P.G.I.P. - SCHEDA N° 66

RIF. TAV.

4

UBICAZIONE	DATI PANNELLO			
	TIPO	Cartello		
<i>Via Delle Rose</i>	USO	Pubbliche Affissioni (Commerciale/Lutto)		
	Larghezza spazio (ml)	2,10		SCHEMA TIPO
Altezza spazio (ml)	1,40			
ZONA DI PIANO	Superficie spazio (mq)	2,94		C.3/V+
<i>Zona "B"</i>	Numero spazi	2		
	Totale mq.	5,88		
	Distanza tra pannelli (m)	-		

