



# COMUNE DI SCICLI

(Provincia di Ragusa)  
IX Settore Urbanistica



## I PROGETTISTI

Ing. Guglielmo Carbone  
*f.to Guglielmo Carbone*

Geom. Angelo Agosta  
*f.to Angelo Agosta*

Scicli li 21.06.2011

**All. C/5**

**Scala**

**Schede Impianti Pubblicitari  
PREINSEGNE**



# Comune di Scicli

(Provincia di Ragusa)

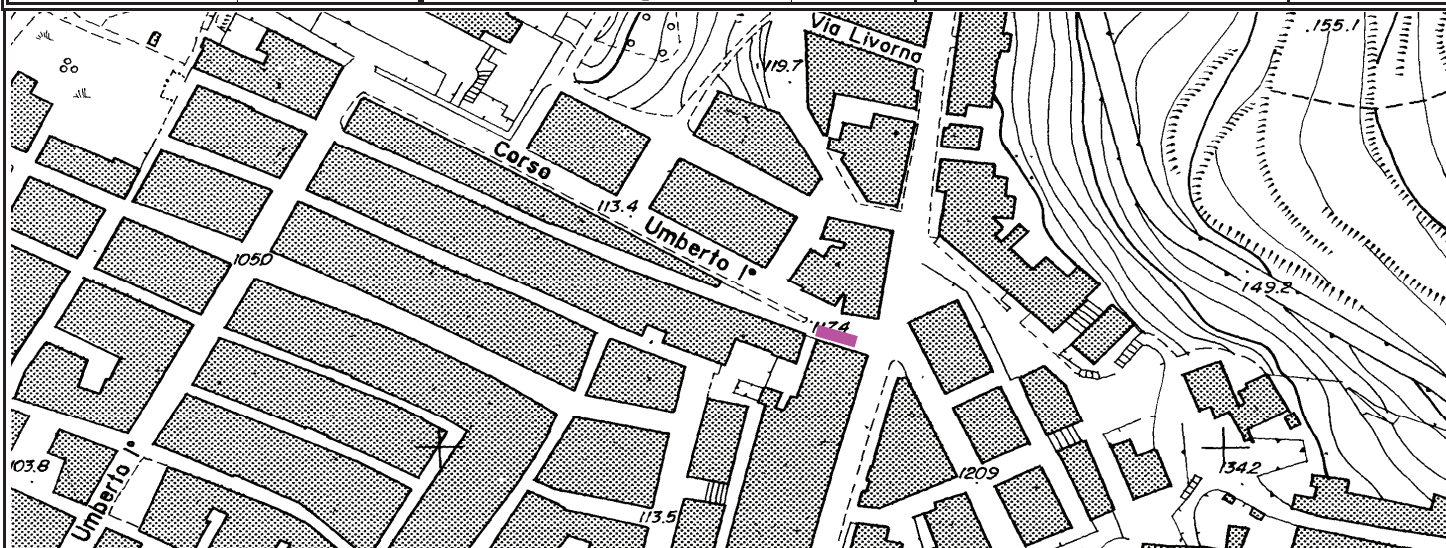
IX Settore Urbanistica

Servizio Studi e Pianificazione del Territorio



## P.G.I.P. - SCHEDA N° P1

RIF. TAV.	<b>3/A</b>	UBICAZIONE	<i>C/so Umberto</i>	ZONA PIANO	<b>"A"</b>
DATI PANNELLO					
ESISTENTE		IN PROGETTO			
TIPO	Cartello	TIPO	Preinsegna		
USO	<b>P.A. (Comm.)</b>	USO	Impianti Pubblicitari (Segnaletica di indicazione)		
Larghezza (ml)	1,00	Larghezza spazio (ml)	1,20		SCHEMA TIPO
Altezza (ml)	1,40	Altezza spazio (ml)	1,20		
Superficie (mq)	<b>1,40</b>	Superficie spazio (mq)	1,44		Pr
NOTE	-	Numero spazi	1		
CONFORMITA'	<i>Si</i>	Totale mq.	<b>1,44</b>		
INTERVENTO	<i>Sostituire</i>	Distanza tra pannelli (m)	-		





# Comune di Scicli

(Provincia di Ragusa)

IX Settore Urbanistica

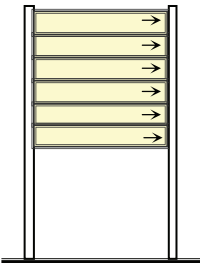
Servizio Studi e Pianificazione del Territorio


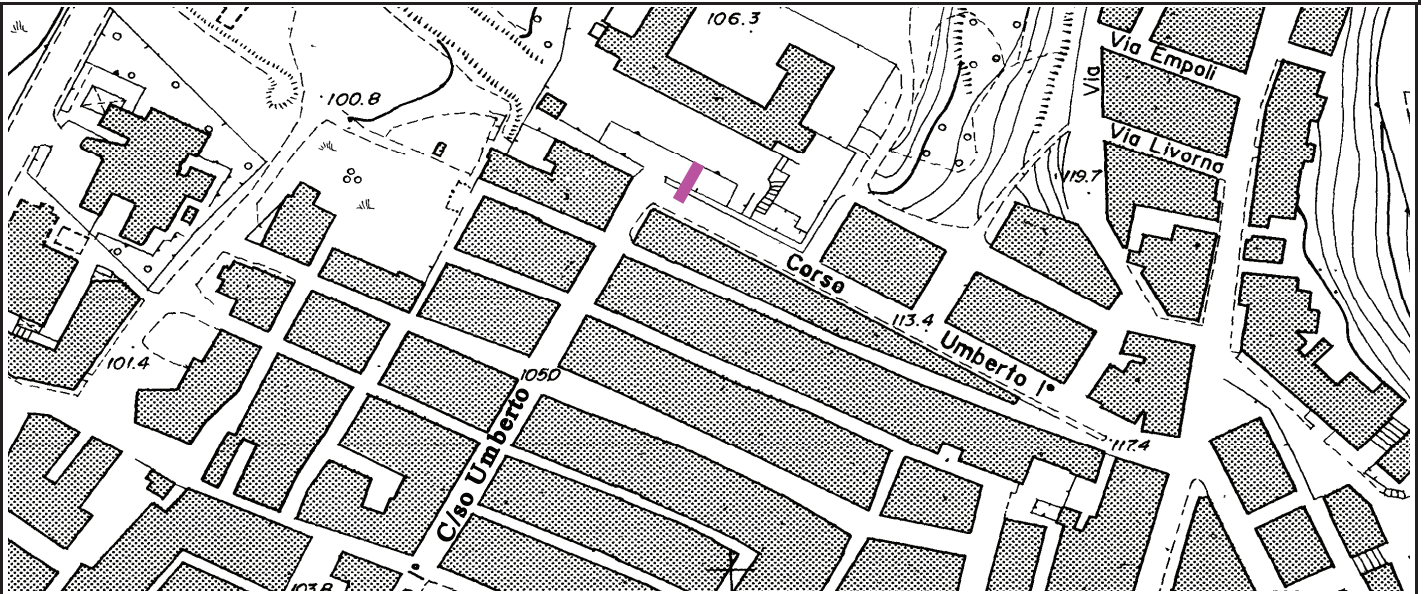


P.G.I.P. - SCHEDA N° P2

RIF. TAV.

3/A

UBICAZIONE	DATI PANNELLO			
<i>C/so Umberto</i>	TIPO	Preinsegna		
	USO	Impianti Pubblicitari (Segnaletica di indicazione)		
	Larghezza spazio (ml)	1,20		SCHEMA TIPO
	Altezza spazio (ml)	1,20		
ZONA DI PIANO	Superficie spazio (mq)	1,44		Pr
<i>Zona "A"</i>	Numero spazi	1		
	Totale mq.	1,44		
	Distanza tra pannelli (m)	-		





# Comune di Scicli

(Provincia di Ragusa)

IX Settore Urbanistica


Servizio Studi e Pianificazione del Territorio

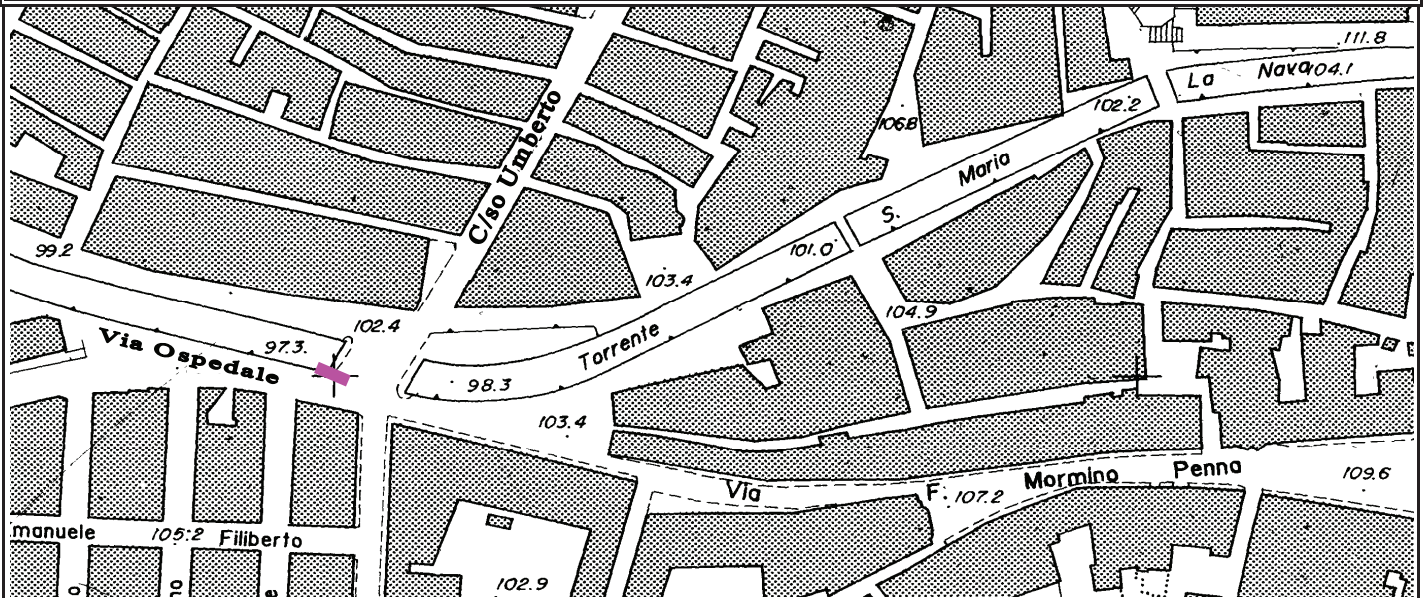


P.G.I.P. - SCHEDA N° P3

RIF. TAV.

3/A

UBICAZIONE	DATI PANNELLO			
<i>Via Ospedale ang. C/so Umberto</i>	TIPO	Preinsegna		
	USO	Impianti Pubblicitari (Segnaletica di indicazione)		
	Larghezza spazio (ml)	0,60		SCHEMA TIPO
	Altezza spazio (ml)	0,80		
ZONA DI PIANO	Superficie spazio (mq)	0,48		Pr/cs
<i>Zona "A"</i>	Numero spazi	1		
	Totale mq.	0,48		
	Distanza tra pannelli (m)	-		





# Comune di Scicli

(Provincia di Ragusa)

IX Settore Urbanistica

Servizio Studi e Pianificazione del Territorio

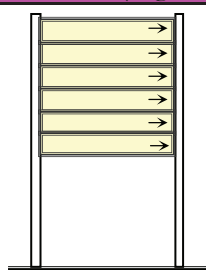


P.G.I.P. - SCHEDA N° P4

RIF. TAV.

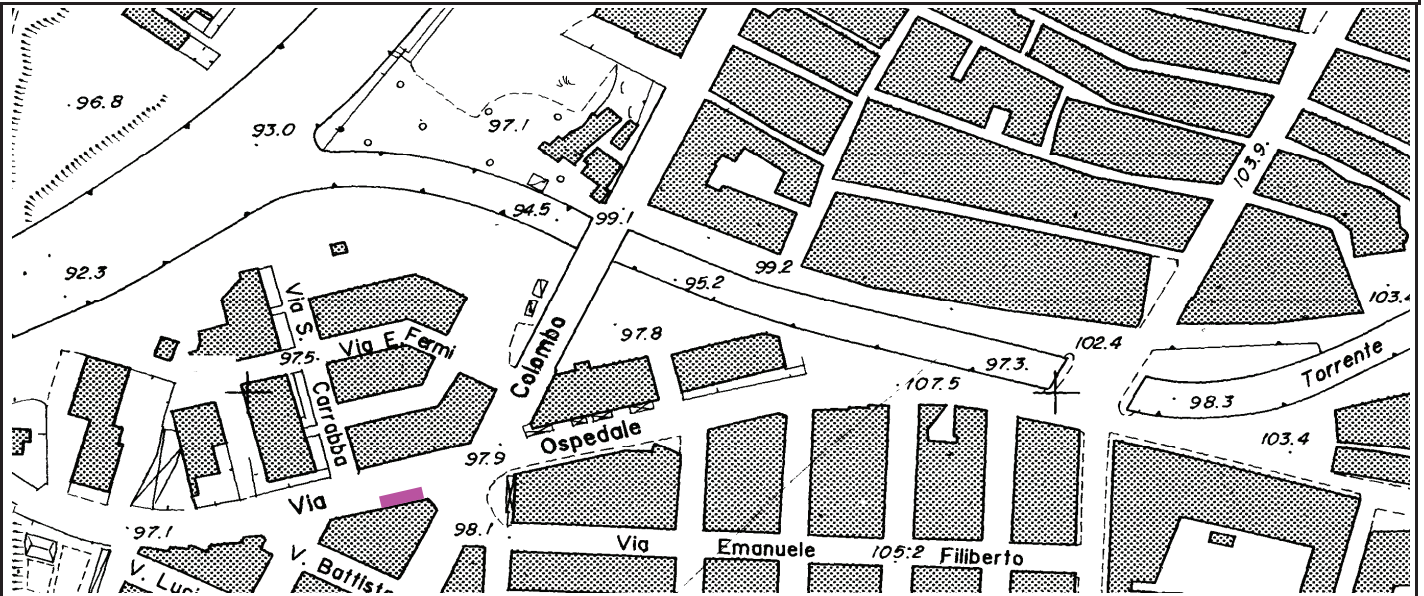
3/A

UBICAZIONE	DATI PANNELLO	
<i>Via Ospedale ang. Via Colombo</i>	TIPO	Preinsegna
	USO	Impianti Pubblicitari (Segnaletica di indicazione)
	Larghezza spazio (ml)	1,20
	Altezza spazio (ml)	1,20
ZONA DI PIANO	Superficie spazio (mq)	1,44
<i>Zona "B"</i>	Numero spazi	1
	Totale mq.	1,44
	Distanza tra pannelli (m)	-



SCHEMA TIPO

Pr





# Comune di Scicli

(Provincia di Ragusa)

IX Settore Urbanistica

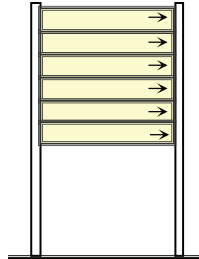
Servizio Studi e Pianificazione del Territorio

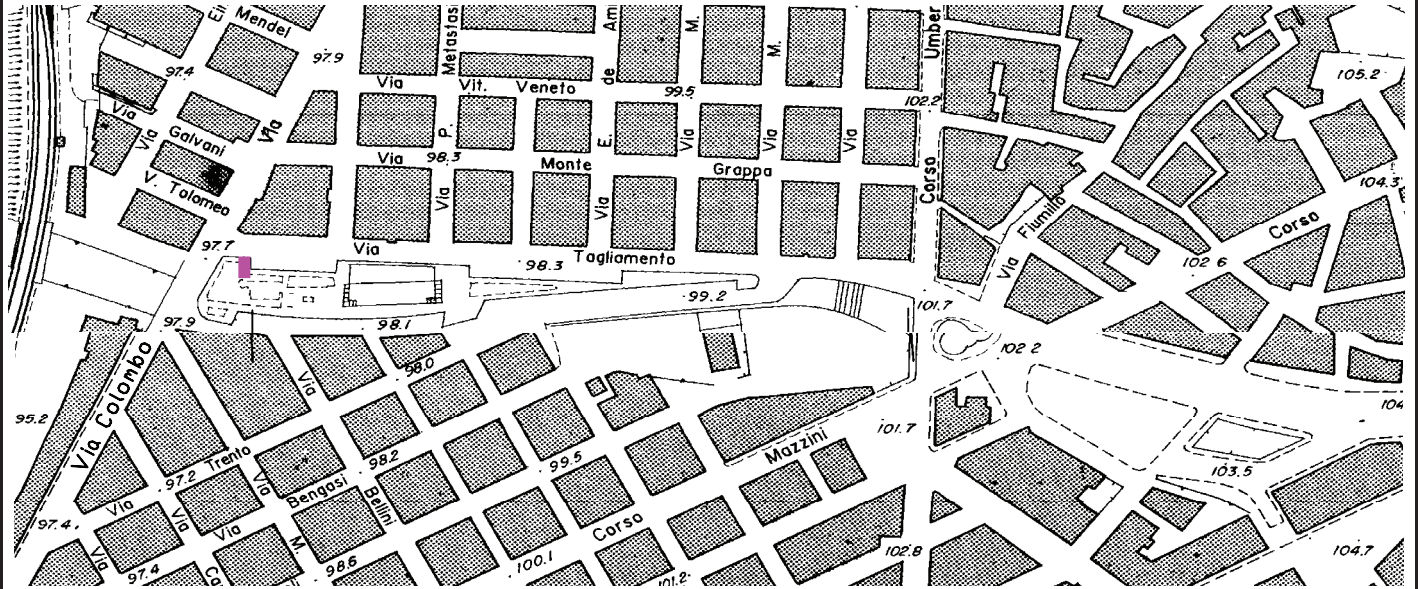


P.G.I.P. - SCHEDA N° P5

RIF. TAV.

3/A

UBICAZIONE	DATI PANNELLO			
<i>Via Tagliamento ang. Via Colombo</i>	TIPO	Preinsegna		
	USO	Impianti Pubblicitari (Segnaletica di indicazione)		
	Larghezza spazio (ml)	1,20		SCHEMA TIPO
	Altezza spazio (ml)	1,20		
ZONA DI PIANO	Superficie spazio (mq)	1,44		Pr
<i>Zona "B"</i>	Numero spazi	1		
	Totale mq.	1,44		
	Distanza tra pannelli (m)	-		





# Comune di Scicli

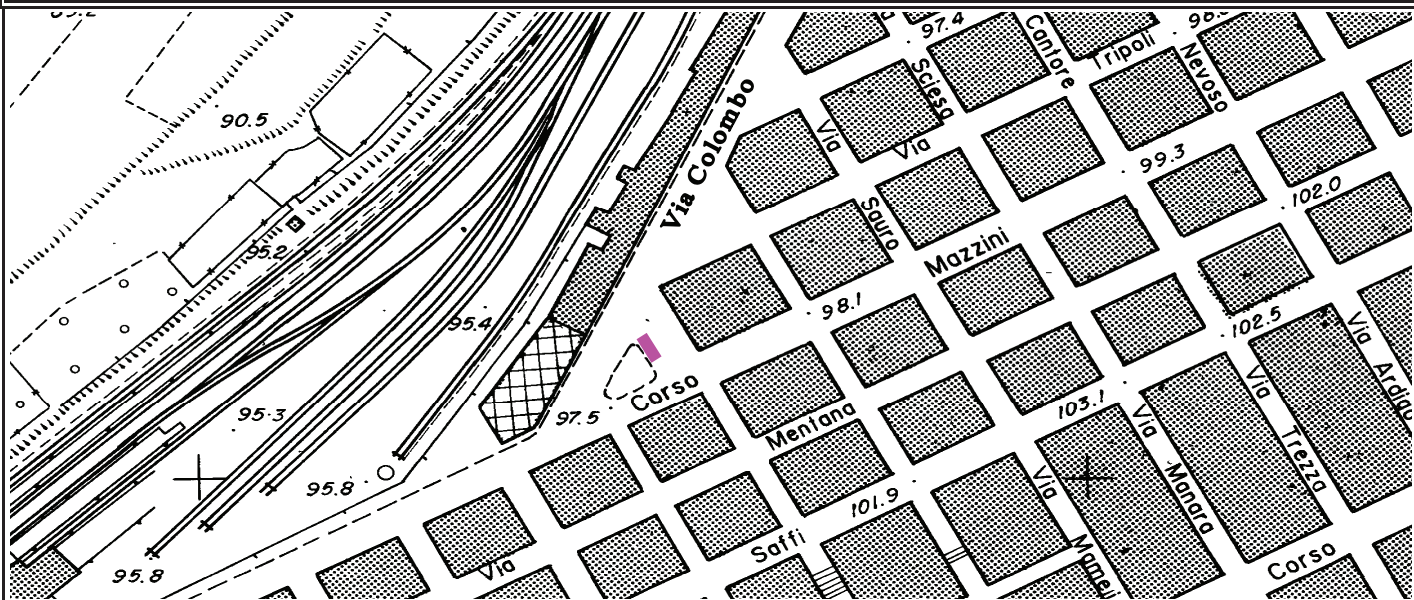
(Provincia di Ragusa)  
IX Settore Urbanistica  
Servizio Studi e Pianificazione del Territorio



## P.G.I.P. - SCHEDA N° P6

RIF. TAV.
3/A

UBICAZIONE	DATI PANNELLO			
<i>Via Colombo ang. C/so Mazzini</i>	TIPO	Preinsegna		
	USO	Impianti Pubblicitari (Segnaletica di indicazione)		
	Larghezza spazio (ml)	1,20		SCHEMA TIPO
	Altezza spazio (ml)	1,20		
ZONA DI PIANO	Superficie spazio (mq)	1,44		
<i>Zona "B"</i>	Numero spazi	1		
	Totale mq.	1,44		Pr
	Distanza tra pannelli (m)	-		





# Comune di Scicli

(Provincia di Ragusa)

IX Settore Urbanistica

Servizio Studi e Pianificazione del Territorio

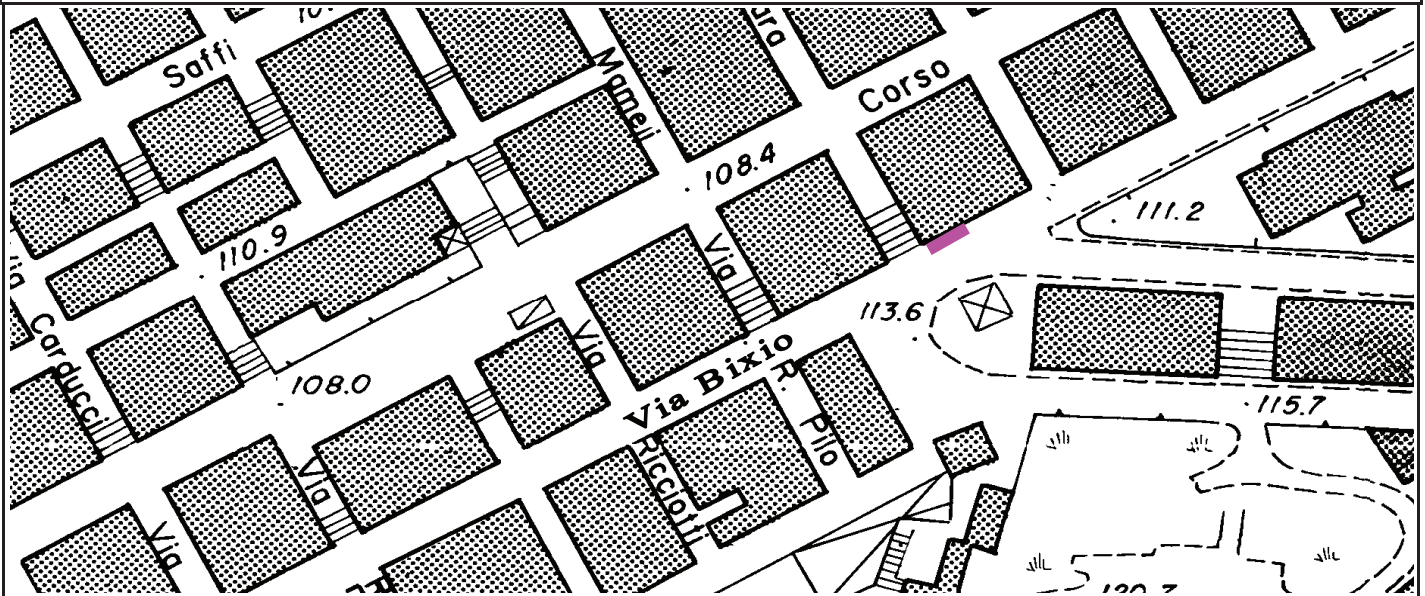


P.G.I.P. - SCHEDA N° P7

RIF. TAV.

3/A

UBICAZIONE	DATI PANNELLO			
<i>Via Bixio</i> <i>ang. Via Alighieri</i>	TIPO	Preinsegna		
	USO	Impianti Pubblicitari (Segnaletica di indicazione)		
	Larghezza spazio (ml)	1,20		SCHEMA TIPO
	Altezza spazio (ml)	1,20		
ZONA DI PIANO	Superficie spazio (mq)	1,44		Pr
<i>Zona "A"</i>	Numero spazi	1		
	Totale mq.	1,44		
	Distanza tra pannelli (m)	-		







# Comune di Scicli

(Provincia di Ragusa)

IX Settore Urbanistica

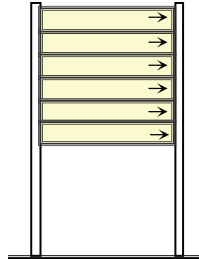
Servizio Studi e Pianificazione del Territorio

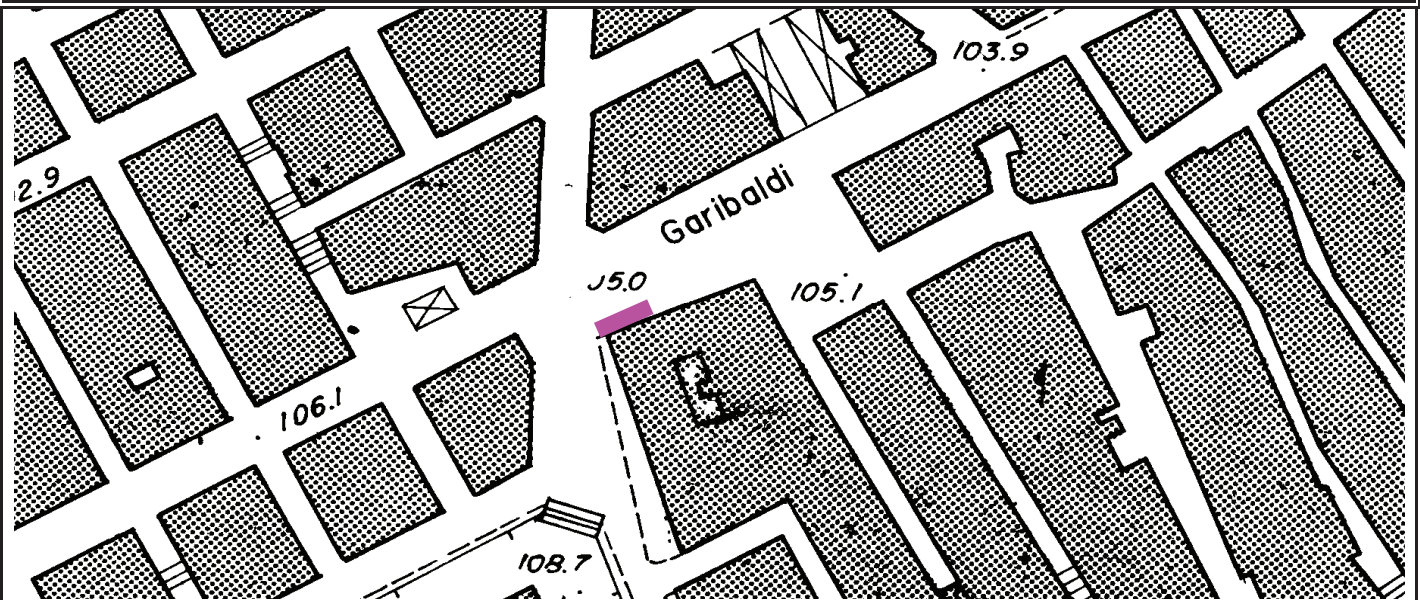


P.G.I.P. - SCHEDA N° P8

RIF. TAV.

3/A

UBICAZIONE	DATI PANNELLO			
<i>C/so Garibaldi</i>	TIPO	Preinsegna		
	USO	Impianti Pubblicitari (Segnaletica di indicazione)		
	Larghezza spazio (ml)	1,20		SCHEMA TIPO
	Altezza spazio (ml)	1,20		
ZONA DI PIANO	Superficie spazio (mq)	1,44		Pr
<i>Zona "A"</i>	Numero spazi	1		
	Totale mq.	1,44		
	Distanza tra pannelli (m)	-		





# Comune di Scicli

(Provincia di Ragusa)

IX Settore Urbanistica

Servizio Studi e Pianificazione del Territorio

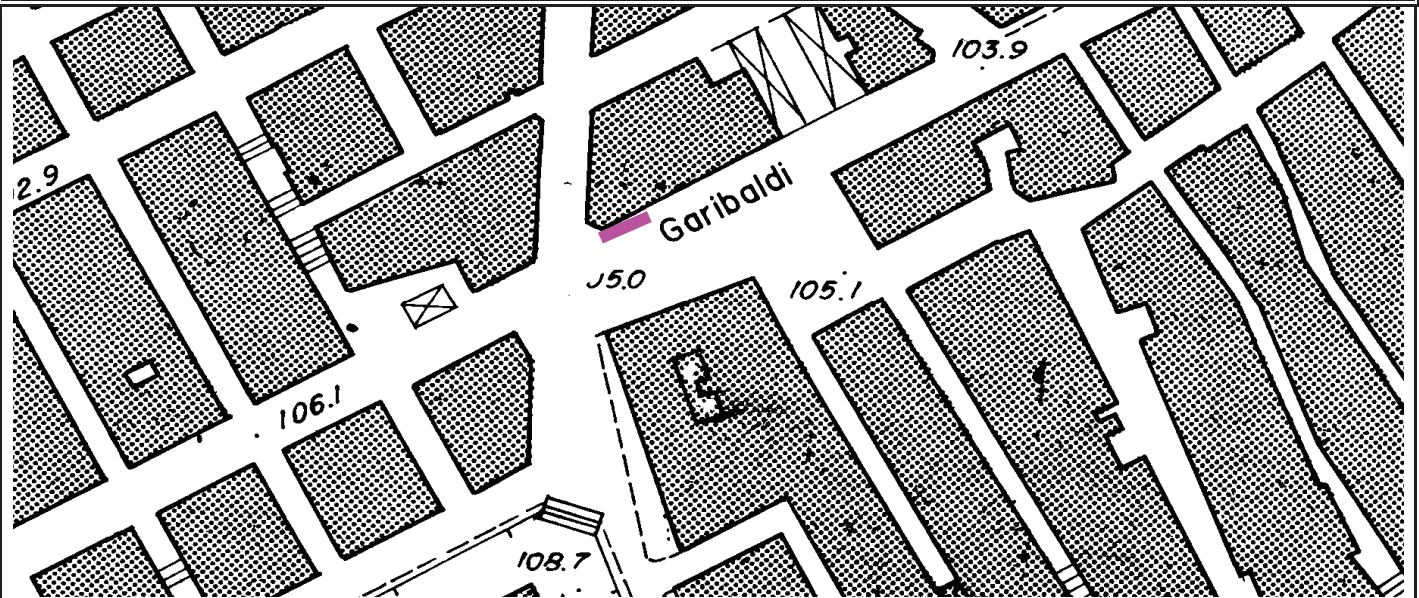


P.G.I.P. - SCHEDA N° P9

RIF. TAV.

3/A

UBICAZIONE	DATI PANNELLO			
<i>C/so Garibaldi</i>	TIPO	Preinsegna		
	USO	Impianti Pubblicitari (Segnaletica di indicazione)		
	Larghezza spazio (ml)	1,20		
	Altezza spazio (ml)	1,20		
ZONA DI PIANO	Superficie spazio (mq)	1,44		SCHEMA TIPO
<i>Zona "A"</i>	Numero spazi	1		
	Totale mq.	1,44		
	Distanza tra pannelli (m)	-	Pr	





# Comune di Scicli

(Provincia di Ragusa)

IX Settore Urbanistica

Servizio Studi e Pianificazione del Territorio

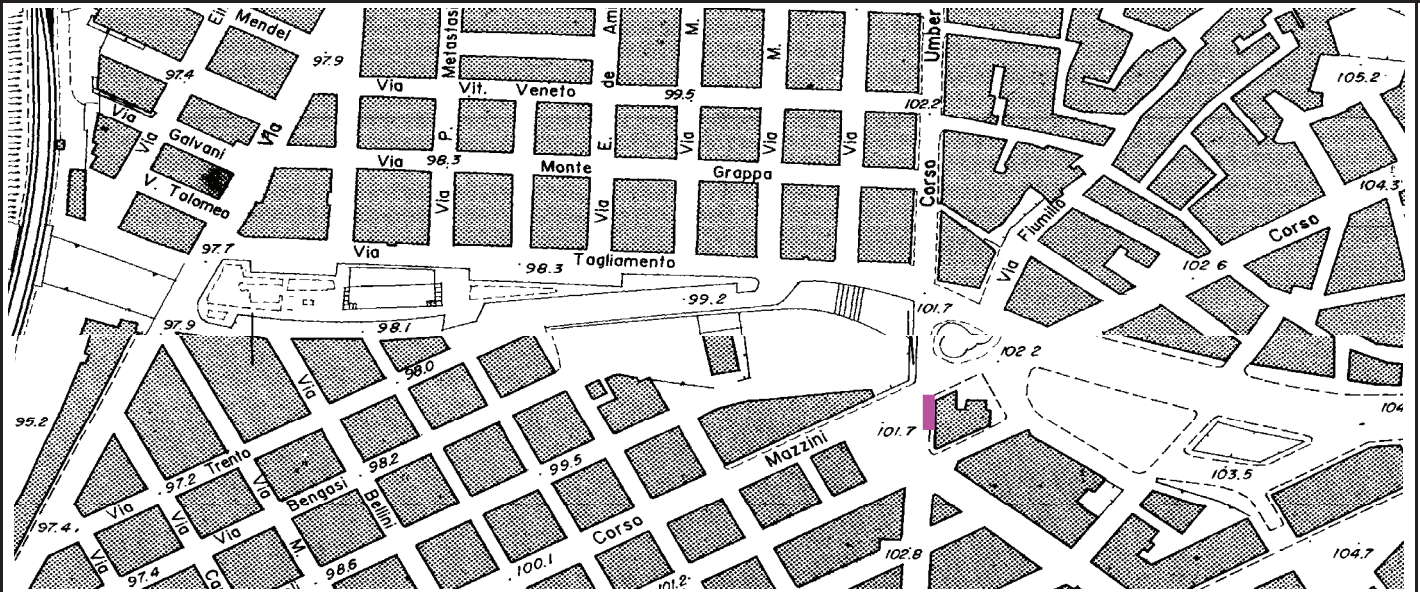


## P.G.I.P. - SCHEDA N° P10

RIF. TAV.

3/A

UBICAZIONE	DATI PANNELLO			
<i>Via Tagliamento ang. C/so Umberto</i>	TIPO	Preinsegna		
	USO	Impianti Pubblicitari (Segnaletica di indicazione)		
	Larghezza spazio (ml)	1,20		
	Altezza spazio (ml)	1,20		
ZONA DI PIANO	Superficie spazio (mq)	1,44		SCHEMA TIPO
<i>Zona "A"</i>	Numero spazi	1		
	Totale mq.	1,44		
	Distanza tra pannelli (m)	-	Pr	





# Comune di Scicli

(Provincia di Ragusa)

IX Settore Urbanistica

Servizio Studi e Pianificazione del Territorio

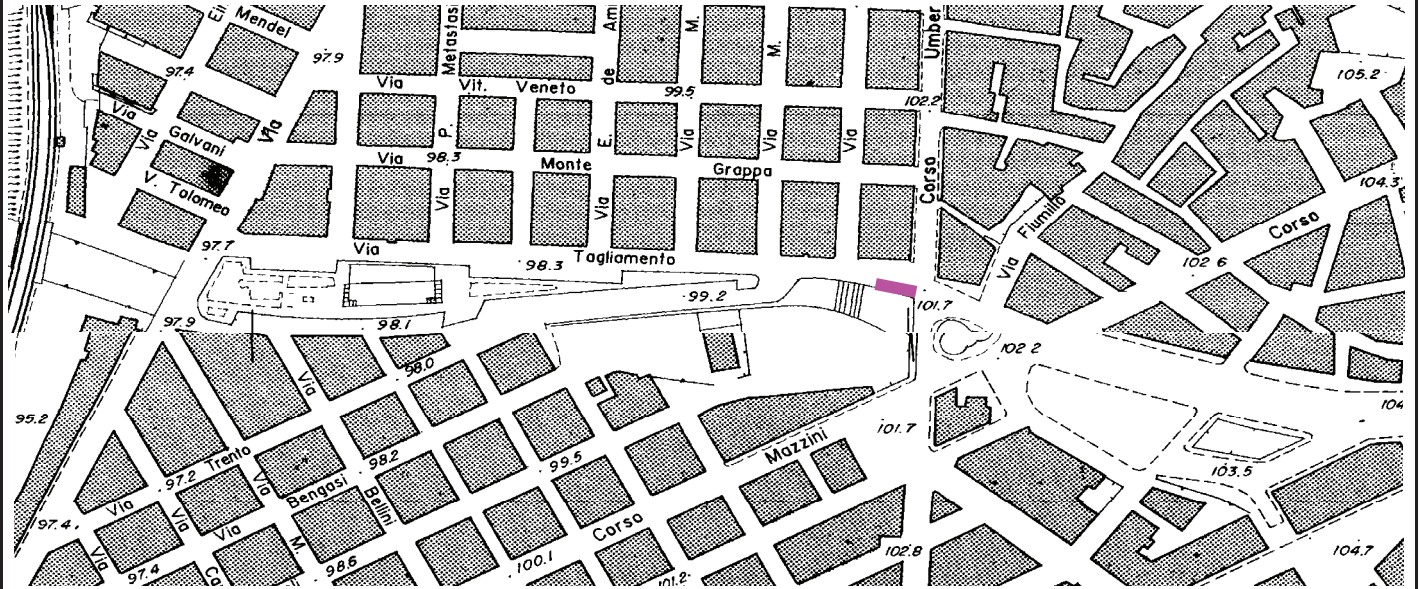


## P.G.I.P. - SCHEDA N° P11

RIF. TAV.

3/A

UBICAZIONE	DATI PANNELLO			
<i>Via Tagliamento ang. C/so Umberto</i>	TIPO	Preinsegna		
	USO	Impianti Pubblicitari (Segnaletica di indicazione)		
	Larghezza spazio (ml)	1,20		
	Altezza spazio (ml)	1,20		
ZONA DI PIANO	Superficie spazio (mq)	1,44		SCHEMA TIPO
<i>Zona "A"</i>	Numero spazi	1		
	Totale mq.	1,44	Pr	
	Distanza tra pannelli (m)	-		





# Comune di Scicli

(Provincia di Ragusa)

IX Settore Urbanistica


Servizio Studi e Pianificazione del Territorio


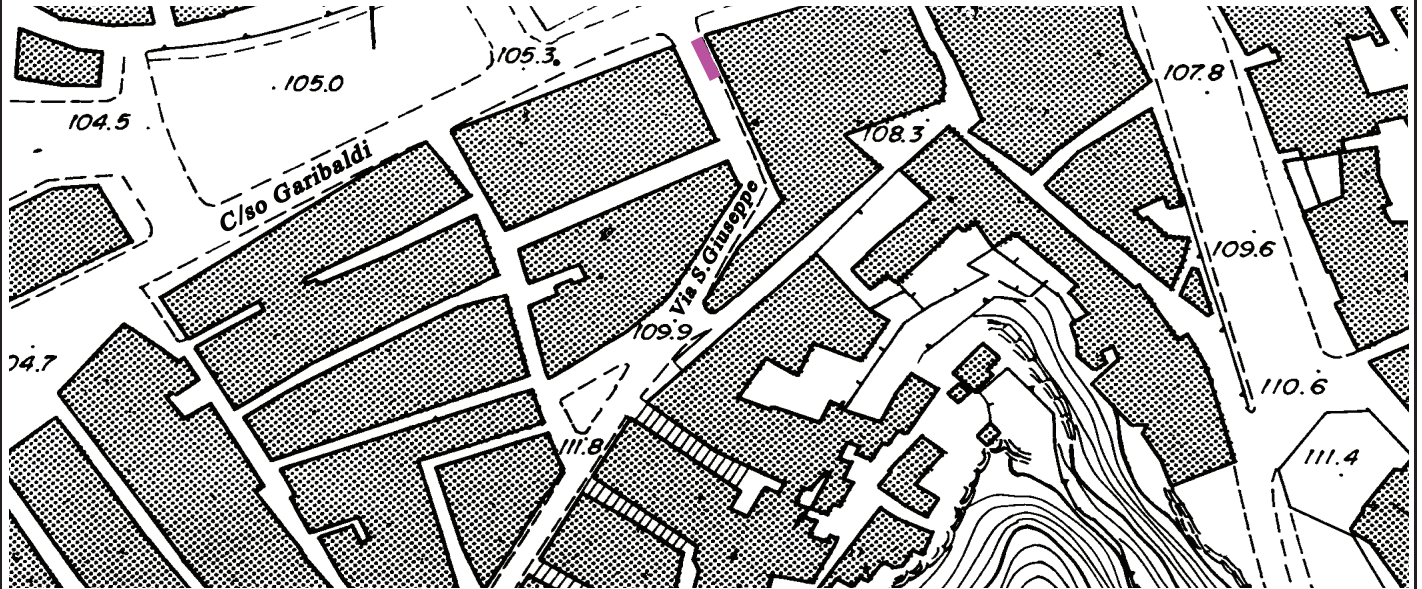


## P.G.I.P. - SCHEDA N° P12

RIF. TAV.

3/A

UBICAZIONE	DATI PANNELLO			
<i>Via S. Giuseppe ang. C/so Garibaldi</i>	TIPO	Preinsegna		
	USO	Impianti Pubblicitari (Segnaletica di indicazione)		
	Larghezza spazio (ml)	0,60		SCHEMA TIPO
	Altezza spazio (ml)	0,80		
ZONA DI PIANO	Superficie spazio (mq)	0,48		Pr/cs
<i>Zona "A"</i>	Numero spazi	1		
	Totale mq.	0,48		
	Distanza tra pannelli (m)	-		





# Comune di Scicli

(Provincia di Ragusa)

IX Settore Urbanistica


Servizio Studi e Pianificazione del Territorio

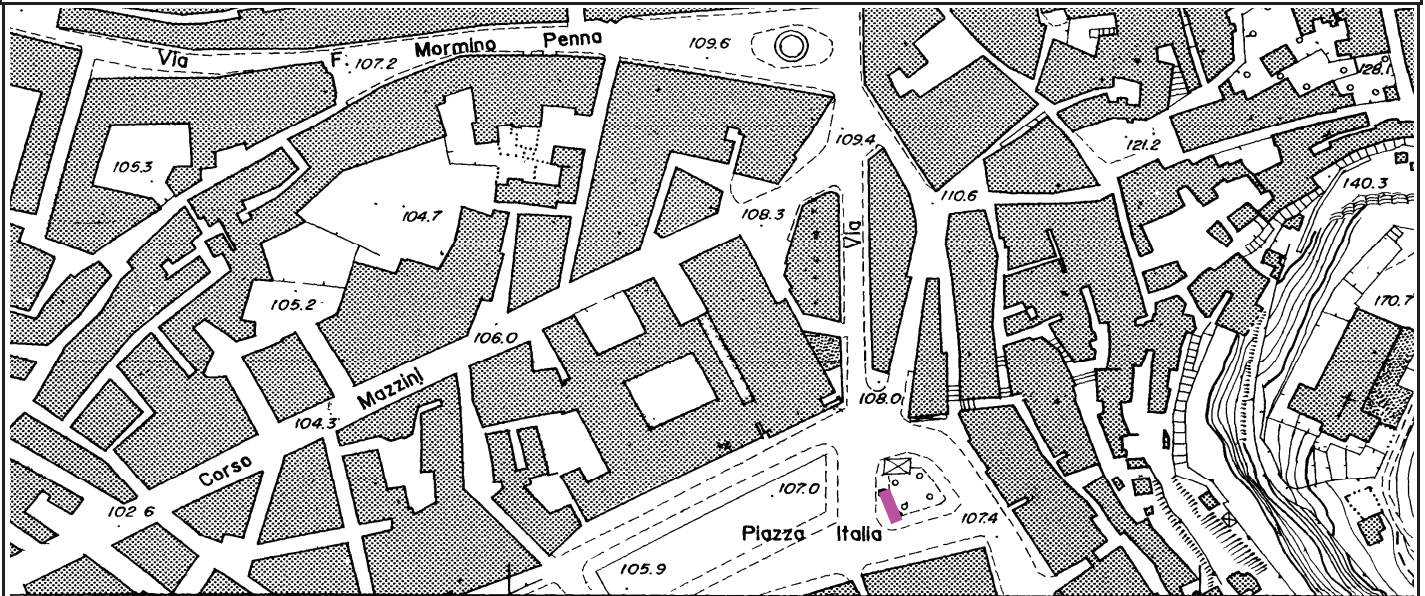


## P.G.I.P. - SCHEDA N° P13

RIF. TAV.

3/A

UBICAZIONE	DATI PANNELLO			
<i>P/zza Italia</i>	TIPO	Preinsegna		
	USO	Impianti Pubblicitari (Segnaletica di indicazione)		
	Larghezza spazio (ml)	0,60		SCHEMA TIPO
	Altezza spazio (ml)	0,80		
ZONA DI PIANO	Superficie spazio (mq)	0,48		Pr/cs
<i>Zona "A"</i>	Numero spazi	1		
	Totale mq.	0,48		
	Distanza tra pannelli (m)	-		





# Comune di Scicli

(Provincia di Ragusa)

IX Settore Urbanistica


Servizio Studi e Pianificazione del Territorio

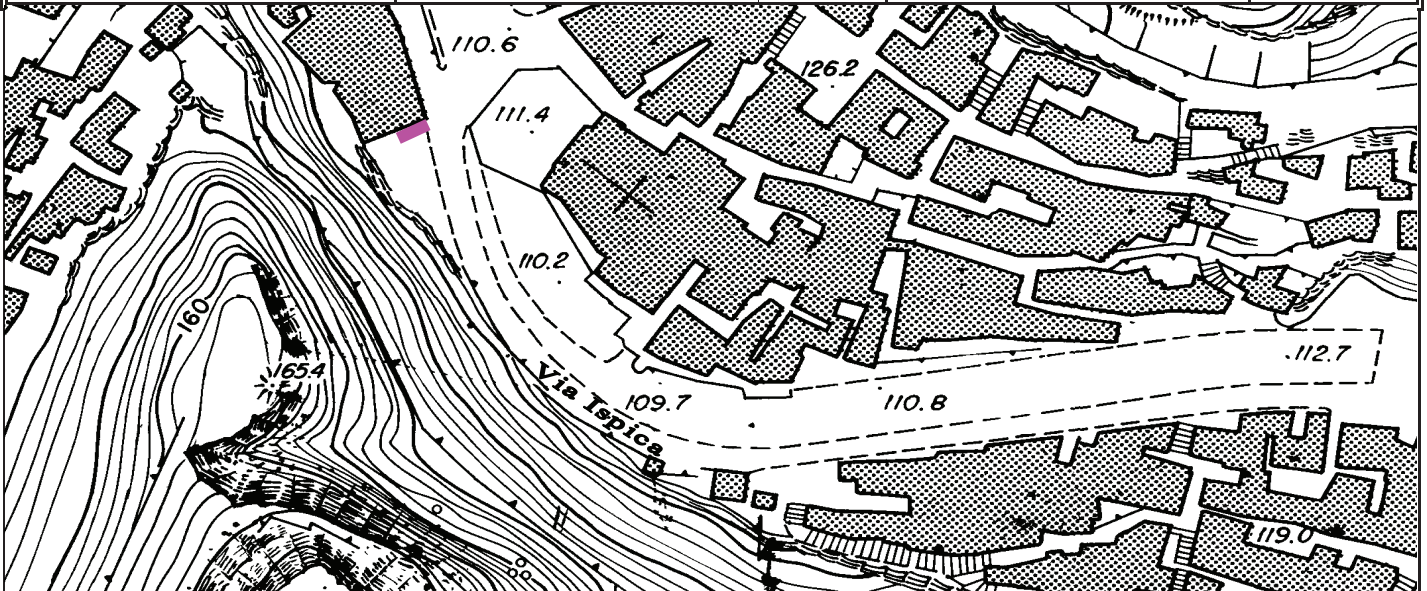


P.G.I.P. - SCHEDA N° P14

RIF. TAV.

3/A

UBICAZIONE	DATI PANNELLO			
<i>Via S. Giuseppe ang. C/so Garibaldi</i>	TIPO	Preinsegna		
	USO	Impianti Pubblicitari (Segnaletica di indicazione)		
	Larghezza spazio (ml)	0,60		SCHEMA TIPO
	Altezza spazio (ml)	0,80		
ZONA DI PIANO	Superficie spazio (mq)	0,48		Pr/cs
<i>Zona "A"</i>	Numero spazi	1		
	Totale mq.	0,48		
	Distanza tra pannelli (m)	-		





# Comune di Scicli

(Provincia di Ragusa)

IX Settore Urbanistica

Servizio Studi e Pianificazione del Territorio

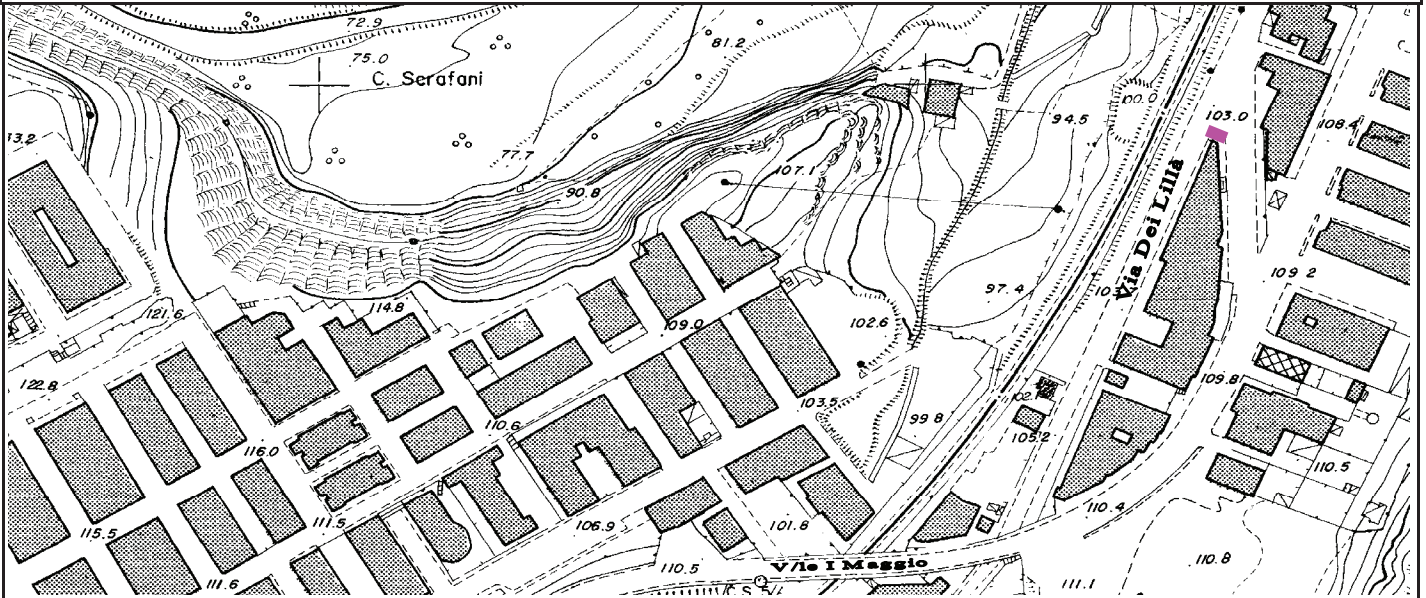


## P.G.I.P. - SCHEDA N° P15

RIF. TAV.

3/B

UBICAZIONE	DATI PANNELLO			
<i>Via Ugo La Malfa ang. Via Dei Lilla</i>	TIPO	Preinsegna		
	USO	Impianti Pubblicitari (Segnaletica di indicazione)		
	Larghezza spazio (ml)	1,20		
	Altezza spazio (ml)	1,20		
ZONA DI PIANO	Superficie spazio (mq)	1,44		SCHEMA TIPO
<i>Zona "B"</i>	Numero spazi	1		
	Totale mq.	1,44	Pr	
	Distanza tra pannelli (m)	-		







# Comune di Scicli

(Provincia di Ragusa)

IX Settore Urbanistica

Servizio Studi e Pianificazione del Territorio

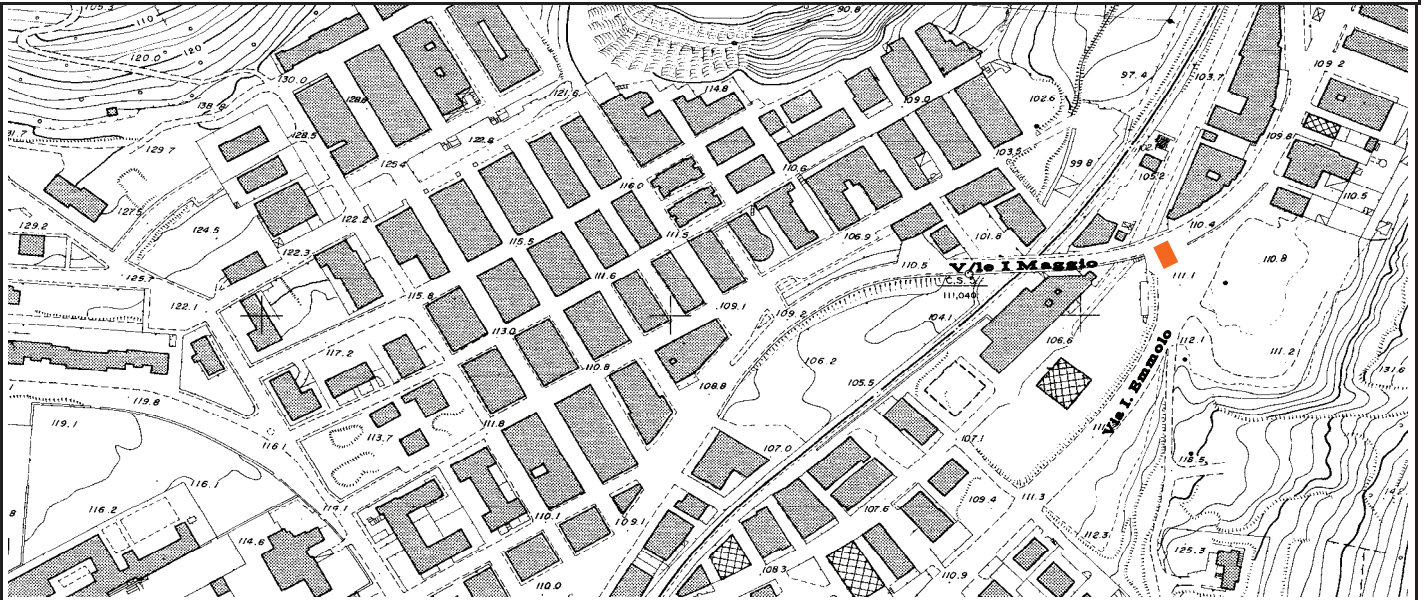


## P.G.I.P. - SCHEDA N° P16

RIF. TAV.

3/A

UBICAZIONE	DATI PANNELLO			
<i>V/le I Maggio-Via I Emmolo</i>	TIPO	Preinsegna		
	USO	Impianti Pubblicitari (Segnaletica di indicazione)		
	Larghezza spazio (ml)	1,20		SCHEMA TIPO
	Altezza spazio (ml)	1,20		
ZONA DI PIANO	Superficie spazio (mq)	1,44		Pr
<i>Zona "B"</i>	Numero spazi	1		
	Totale mq.	1,44		
	Distanza tra pannelli (m)	-		





# Comune di Scicli

(Provincia di Ragusa)

IX Settore Urbanistica

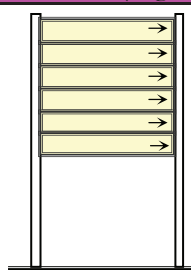
Servizio Studi e Pianificazione del Territorio

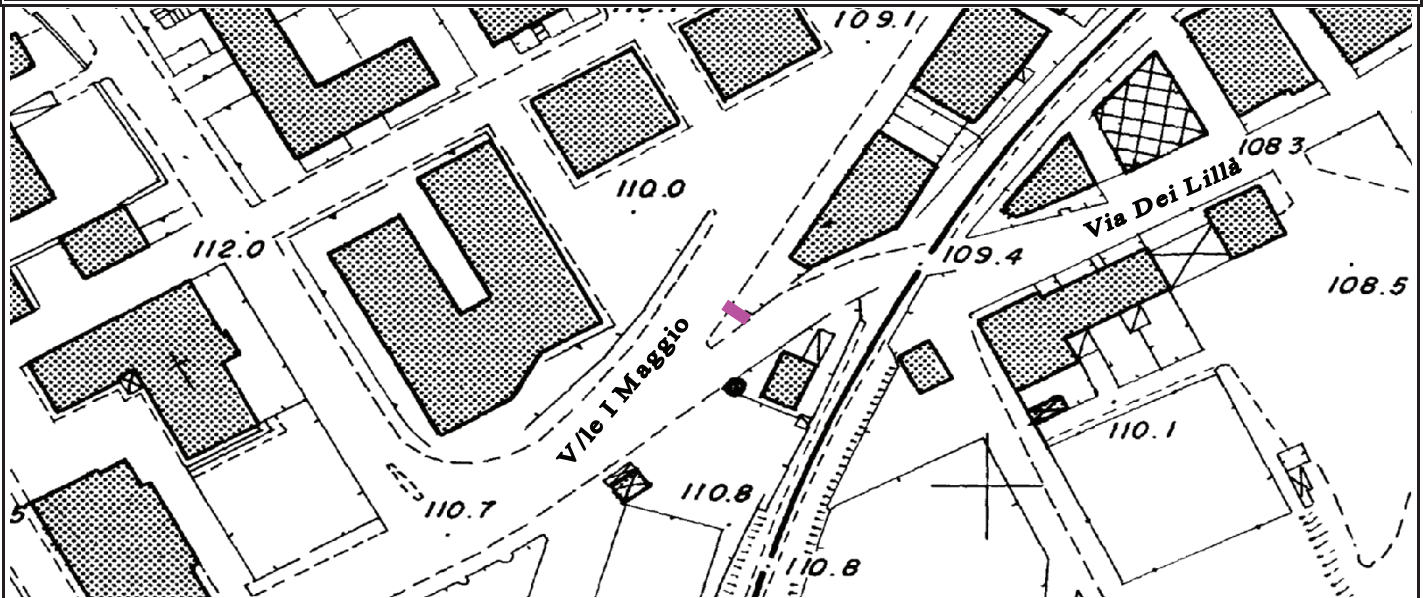


P.G.I.P. - SCHEDA N° P17

RIF. TAV.

3/B

UBICAZIONE	DATI PANNELLO			
<i>V/le I Maggio ang. Via Dei Lilla</i>	TIPO	Preinsegna		
	USO	Impianti Pubblicitari (Segnaletica di indicazione)		
	Larghezza spazio (ml)	1,20		SCHEMA TIPO
	Altezza spazio (ml)	1,20		
ZONA DI PIANO	Superficie spazio (mq)	1,44		Pr
<i>Zona "B"</i>	Numero spazi	1		
	Totale mq.	1,44		
	Distanza tra pannelli (m)	-		





# Comune di Scicli

(Provincia di Ragusa)

IX Settore Urbanistica


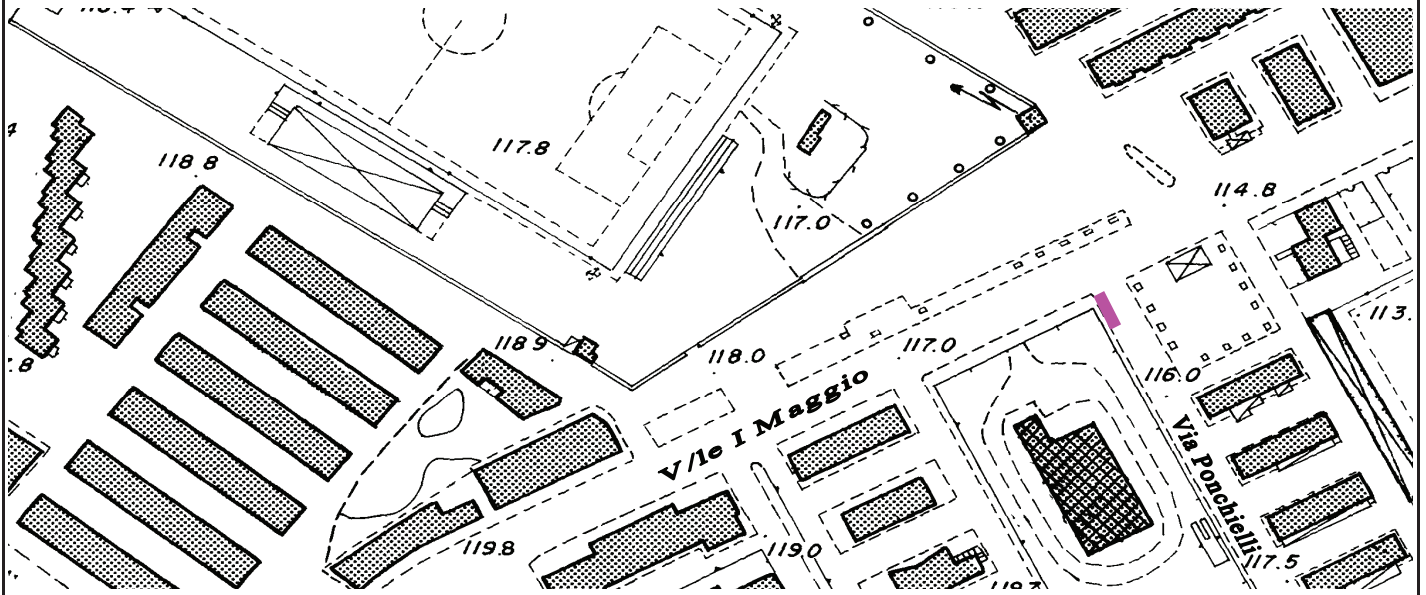
Servizio Studi e Pianificazione del Territorio



## P.G.I.P. - SCHEDA N° P18

RIF. TAV. 3/B

UBICAZIONE	DATI PANNELLO			
<i>V/le I Maggio ang. Via Dei Lilla</i>	TIPO	Preinsegna		
	USO	Impianti Pubblicitari (Segnaletica di indicazione)		
	Larghezza spazio (ml)	1,20		SCHEMA TIPO
	Altezza spazio (ml)	1,20		
ZONA DI PIANO	Superficie spazio (mq)	1,44		Pr
<i>Zona "B"</i>	Numero spazi	1		
	Totale mq.	1,44		
	Distanza tra pannelli (m)	-		





# Comune di Scicli

(Provincia di Ragusa)

IX Settore Urbanistica

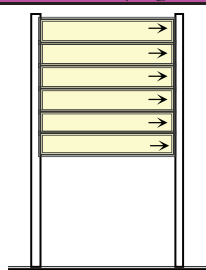
Servizio Studi e Pianificazione del Territorio

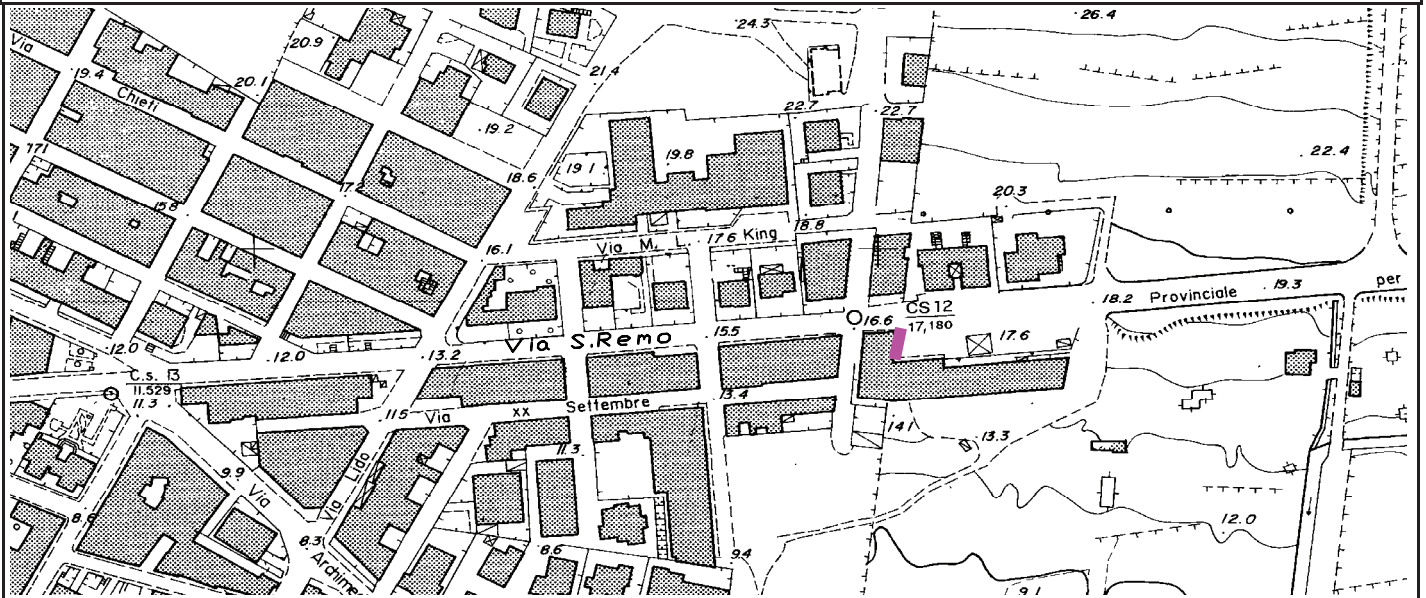


## P.G.I.P. - SCHEDA N° P19

RIF. TAV.

4

UBICAZIONE	DATI PANNELLO			
<i>Via S. Remo</i>	TIPO	Preinsegna		
	USO	Impianti Pubblicitari (Segnaletica di indicazione)		
	Larghezza spazio (ml)	1,20		SCHEMA TIPO
	Altezza spazio (ml)	1,20		
ZONA DI PIANO	Superficie spazio (mq)	1,44		Pr
<i>Zona "B"</i>	Numero spazi	1		
	Totale mq.	1,44		
	Distanza tra pannelli (m)	-		





# Comune di Scicli

(Provincia di Ragusa)

IX Settore Urbanistica

Servizio Studi e Pianificazione del Territorio



## P.G.I.P. - SCHEDA N° P20

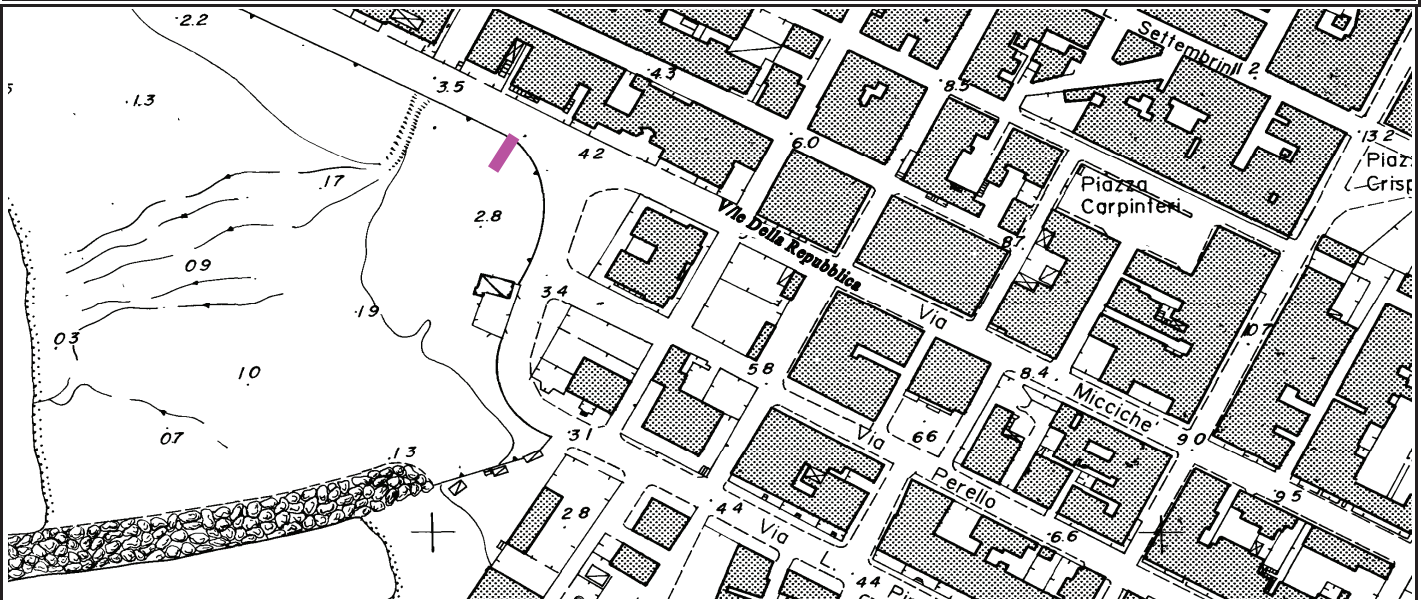
RIF. TAV.

4

UBICAZIONE	DATI PANNELLO	
<i>V/le Della Repubblica</i>	TIPO	Preinsegna
	USO	Impianti Pubblicitari (Segnaletica di indicazione)
	Larghezza spazio (ml)	1,20
	Altezza spazio (ml)	1,20
ZONA DI PIANO	Superficie spazio (mq)	1,44
<i>Zona "B"</i>	Numero spazi	1
	Totale mq.	1,44
	Distanza tra pannelli (m)	-

SCHEMA TIPO

Pr





# Comune di Scicli

(Provincia di Ragusa)

IX Settore Urbanistica

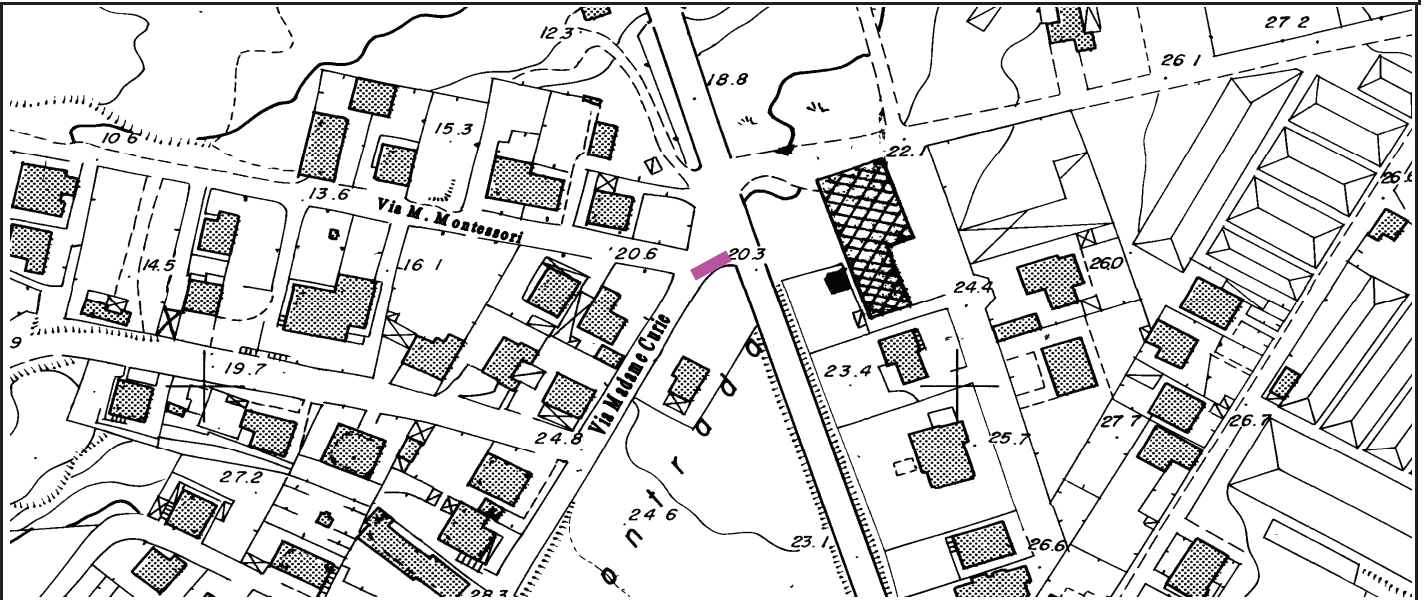
Servizio Studi e Pianificazione del Territorio



## P.G.I.P. - SCHEDA N° P21

RIF. TAV. 5

UBICAZIONE	DATI PANNELLO			
<i>Via Madame Curie</i>	TIPO	Preinsegna		
	USO	Impianti Pubblicitari (Segnaletica di indicazione)		
	Larghezza spazio (ml)	1,20		
	Altezza spazio (ml)	1,20		
ZONA DI PIANO	Superficie spazio (mq)	1,44		SCHEMA TIPO
<i>Zona "B"</i>	Numero spazi	1		
	Totale mq.	1,44		
	Distanza tra pannelli (m)	-	Pr	





# Comune di Scicli

(Provincia di Ragusa)

IX Settore Urbanistica

Servizio Studi e Pianificazione del Territorio

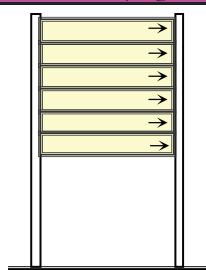


## P.G.I.P. - SCHEDA N° P22

RIF. TAV.

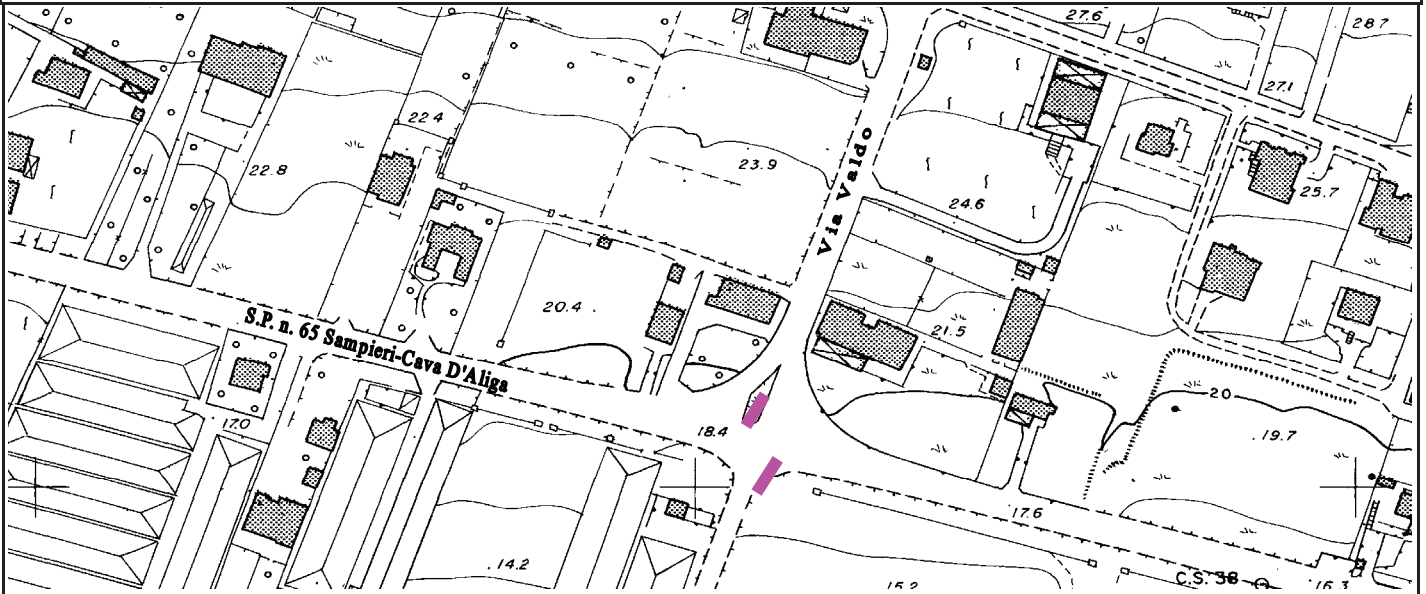
5

UBICAZIONE	DATI PANNELLO	
<i>S.P. n. 65 Cava D'Aliga - Sampieri</i>	TIPO	Preinsegna
	USO	Impianti Pubblicitari (Segnaletica di indicazione)
	Larghezza spazio (ml)	1,20
	Altezza spazio (ml)	1,20
ZONA DI PIANO	Superficie spazio (mq)	1,44
<i>Zona "D"</i>	Numero spazi	2
	Totale mq.	2,88
	Distanza tra pannelli (m)	-



SCHEMA  
TIPO

Pr





# Comune di Scicli

(Provincia di Ragusa)

IX Settore Urbanistica

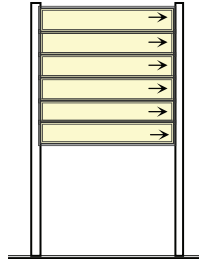
Servizio Studi e Pianificazione del Territorio

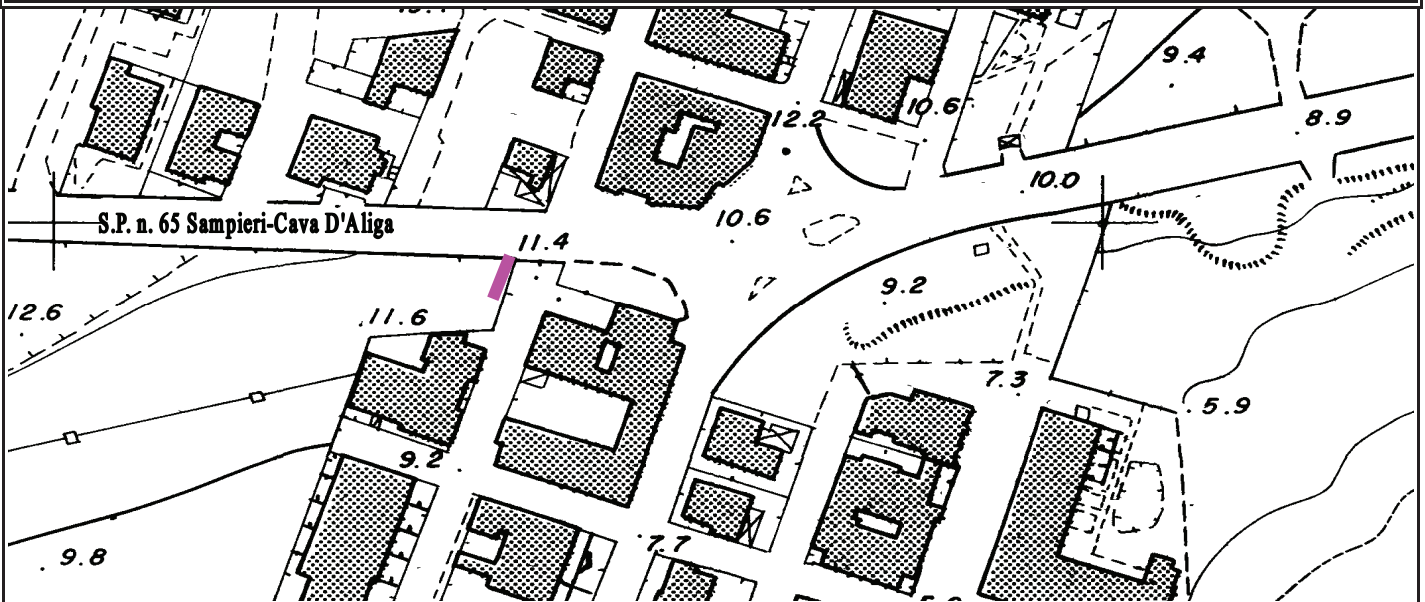


## P.G.I.P. - SCHEDA N° P23

RIF. TAV.

6

UBICAZIONE	DATI PANNELLO			
<i>S.P. n. 65 Cava D'Aliga - Sampieri</i>	TIPO	Preinsegna		
	USO	Impianti Pubblicitari (Segnaletica di indicazione)		
	Larghezza spazio (ml)	1,20		SCHEMA TIPO
	Altezza spazio (ml)	1,20		
ZONA DI PIANO	Superficie spazio (mq)	1,44		Pr
<i>Zona "B"</i>	Numero spazi	1		
	Totale mq.	1,44		
	Distanza tra pannelli (m)	-		







# Comune di Scicli

(Provincia di Ragusa)

IX Settore Urbanistica

Servizio Studi e Pianificazione del Territorio

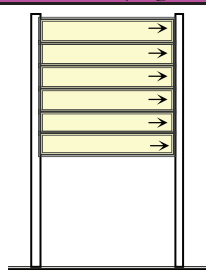


P.G.I.P. - SCHEDA N° P24

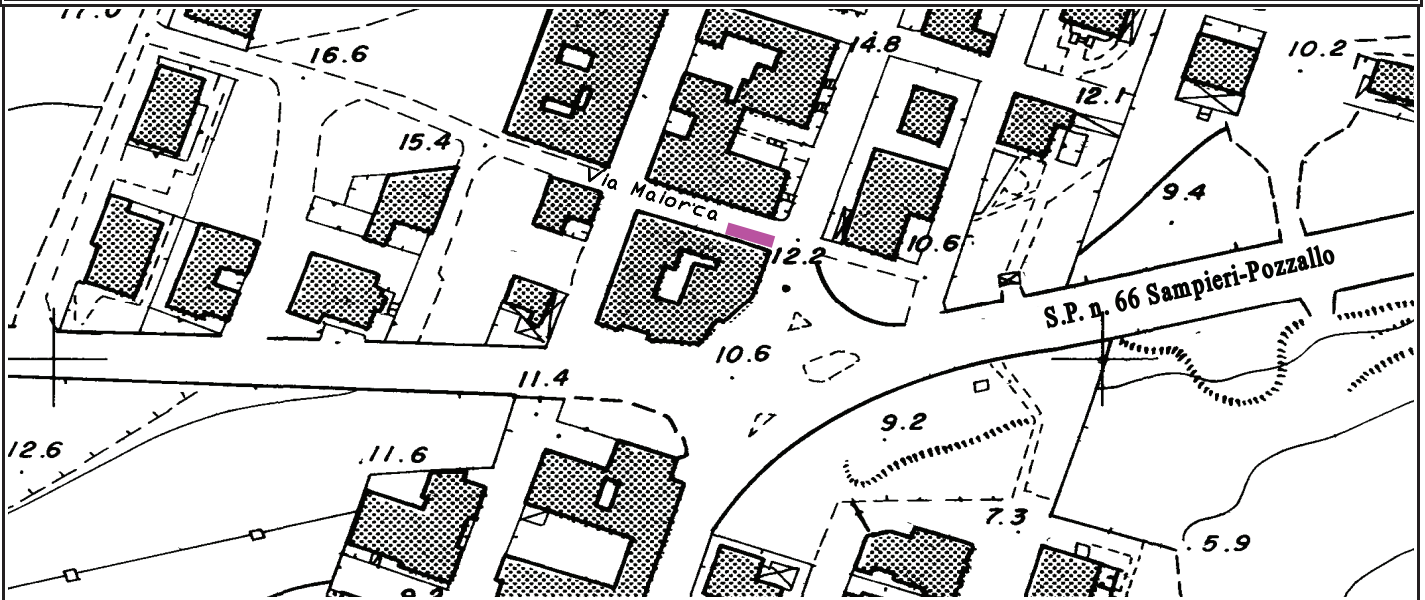
RIF. TAV.

6

UBICAZIONE	DATI PANNELLO	
<i>Via Maiorca</i>	TIPO	Preinsegna
	USO	Impianti Pubblicitari (Segnaletica di indicazione)
	Larghezza spazio (ml)	1,20
	Altezza spazio (ml)	1,20
ZONA DI PIANO	Superficie spazio (mq)	1,44
<i>Zona "B"</i>	Numero spazi	1
	Totale mq.	1,44
	Distanza tra pannelli (m)	-



SCHEMA TIPO  
  
Pr





# Comune di Scicli

(Provincia di Ragusa)

IX Settore Urbanistica

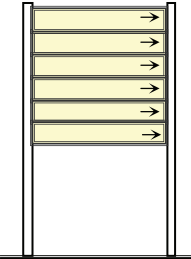
Servizio Studi e Pianificazione del Territorio



## P.G.I.P. - SCHEDA N° P25

RIF. TAV.

6

UBICAZIONE	DATI PANNELLO			
<i>Via Candia</i>	TIPO	Preinsegna		
	USO	Impianti Pubblicitari (Segnaletica di indicazione)		
	Larghezza spazio (ml)	1,20		SCHEMA TIPO
	Altezza spazio (ml)	1,20		
ZONA DI PIANO	Superficie spazio (mq)	1,44		Pr
<i>Zona "B"</i>	Numero spazi	1		
	Totale mq.	1,44		
	Distanza tra pannelli (m)	-		

