



**COMUNE DI SCICLI**  
(Provincia di Ragusa)  
Settore Tecnico



*I PROGETTISTI*  
*Ing. Guglielmo Carbone*

**F.to: Guglielmo Carbone**

*Geom. Angelo Agosta*

**F.to: Angelo Agosta**

Scicli li 21.06.2011

Revisionato il 31.03.2014

**AII. C/1**

**Scala**

**SCHEDE IMPIANTI PUBBLICITARI**  
**SCICLI - JUNGI**



# Comune di Scicli

(Provincia di Ragusa)

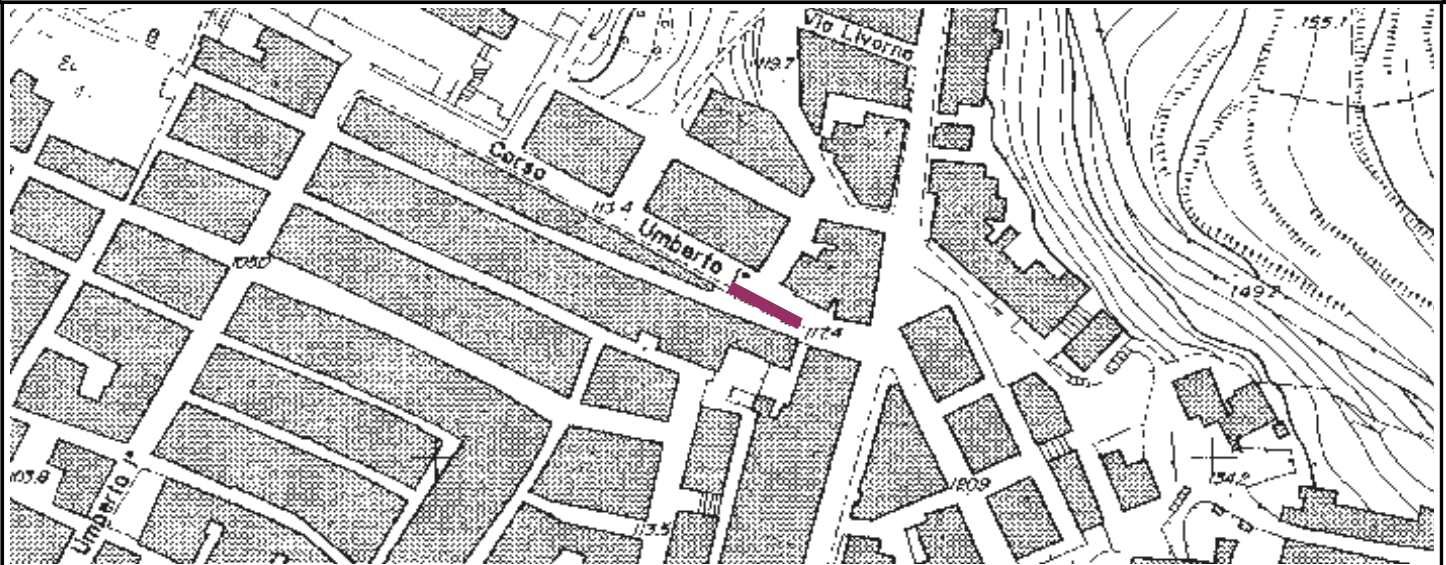
Settore Tecnico

Servizio Studi e Pianificazione del Territorio



## P.G.I.P. - SCHEDA N° 1

RIF. TAV.	<b>3/A</b>	UBICAZIONE	<i>C/so Umberto</i>	ZONA PIANO	"A"
DATI PANNELLO					
ESISTENTE		IN PROGETTO			
TIPO	Cartello	TIPO	Parapedonale		
USO	P.A. (Lutto)	USO	Pubbliche Affissioni (Lutto)		
Larghezza (ml)	1,00	Larghezza spazio (ml)	1,00		SCHEMA TIPO
Altezza (ml)	1,40	Altezza spazio (ml)	0,70		
Superficie (mq)	<b>1,40</b>	Superficie spazio (mq)	0,70		
NOTE	-	Numero spazi	4		<b>PA.1/O</b>
CONFORMITA'	<i>No</i>	Totale mq.	<b>2,80</b>		
INTERVENTO	<i>Sostituire</i>	Distanza tra pannelli (m)	-		







# Comune di Scicli

(Provincia di Ragusa)

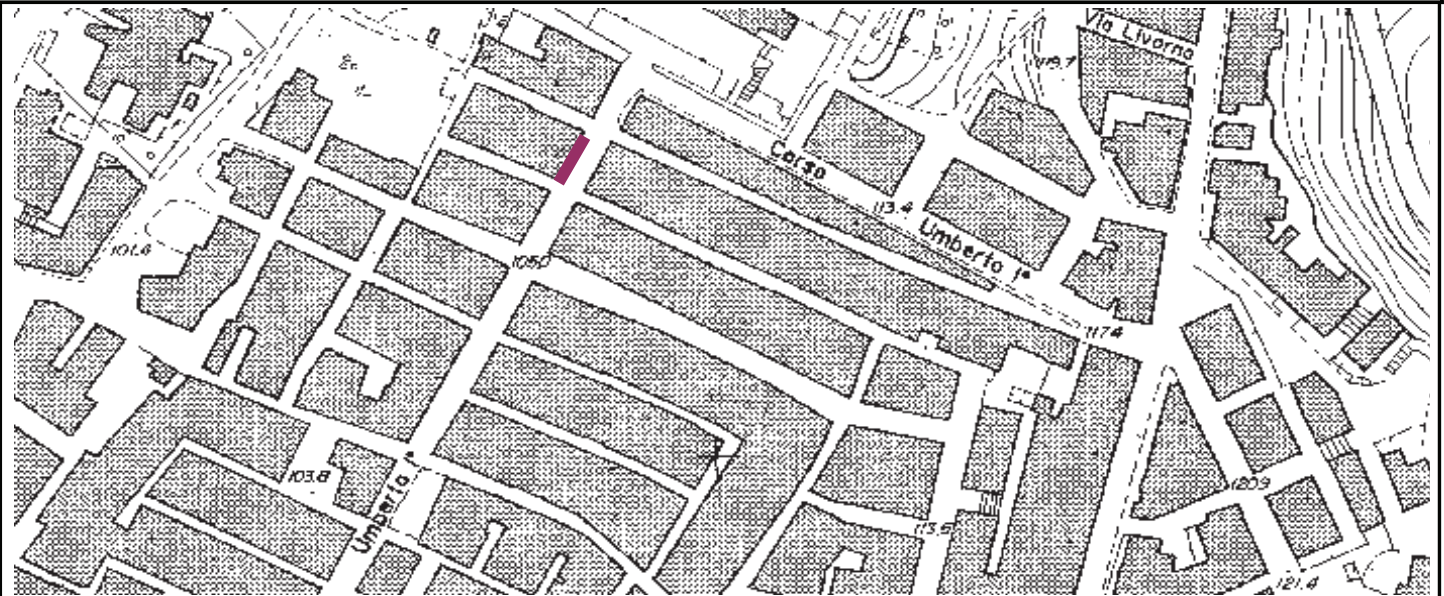
Settore Tecnico

Servizio Studi e Pianificazione del Territorio



## P.G.I.P. - SCHEDA N° 2

RIF. TAV.	<b>3/A</b>	UBICAZIONE	<i>C/so Umberto</i>	ZONA PIANO	"A"
DATI PANNELLO					
ESISTENTE		IN PROGETTO			
TIPO	Tab. Murale	TIPO	Cartello		
USO	P.A. (Lutto)	USO	Pubbliche Affissioni (Lutto)		
Larghezza (ml)	2,00	Larghezza spazio (ml)	1,40		SCHEMA TIPO
Altezza (ml)	1,40	Altezza spazio (ml)	2,00		
Superficie (mq)	<b>2,80</b>	Superficie spazio (mq)	2,80		
NOTE	Pulire muro fabbricato	Numero spazi	1		C.4/V
CONFORMITA'	<i>No</i>	Totale mq.	<b>2,80</b>		
INTERVENTO	<i>Sostituzione</i>	Distanza tra pannelli (m)	-		





# Comune di Sciacca

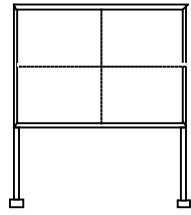
(Provincia di Ragusa)

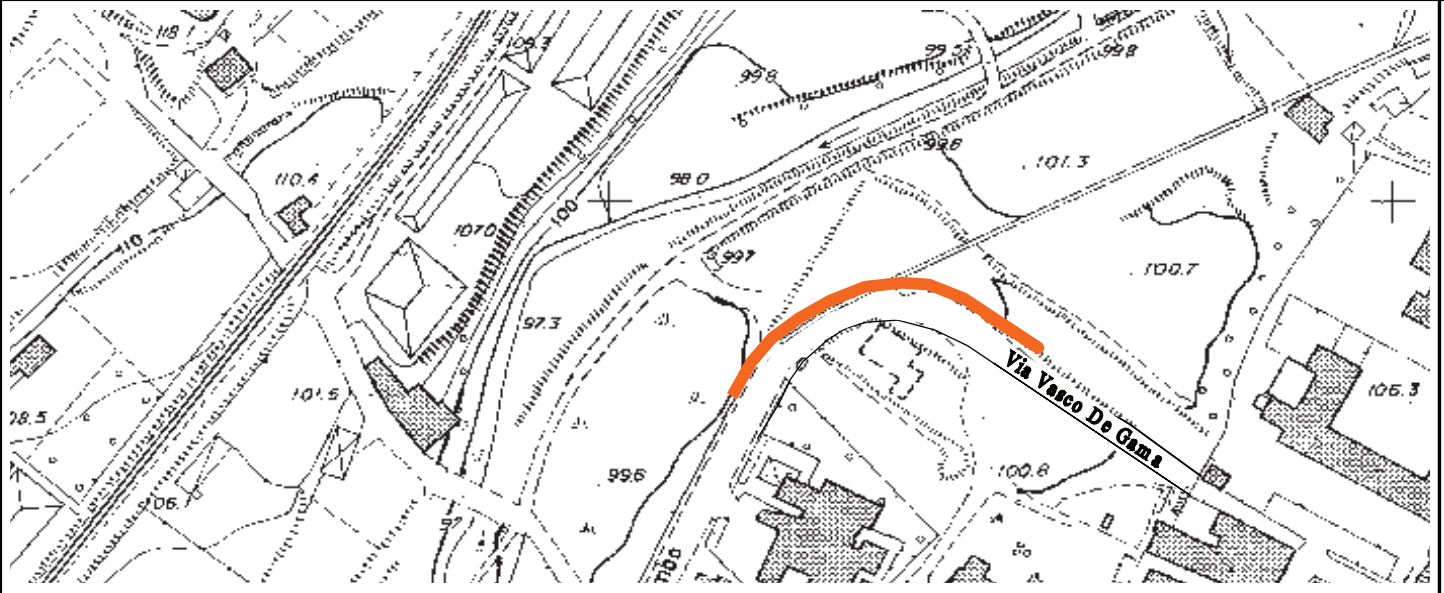
Settore Tecnico

Servizio Studi e Pianificazione del Territorio



## P.G.I.P. - SCHEDA N° 3

RIF. TAV.	<b>3/A</b>	UBICAZIONE	<i>Via Vasco De Gama</i>	ZONA PIANO	<b>"B"</b>
DATI PANNELLO					
ESISTENTE		IN PROGETTO			
TIPO	Cartello	TIPO	Cartello		
USO	P.A. (Comm.)	USO	Pubbliche Affissioni (Commerciali)		
Larghezza (ml)	2,00	Larghezza spazio (ml)	2,00		SCHEMA TIPO
Altezza (ml)	1,40	Altezza spazio (ml)	1,40		
Superficie (mq)	2,80	Superficie spazio max (mq)	2,80		
NOTE	-	Numero spazi	2		
CONFORMITA'	<b>Si</b>	Totale mq.	5,60	C.4/O	
INTERVENTO	<b>Potenziare</b>	Distanza tra pannelli (m)	5,00		







# Comune di Scicli

(Provincia di Ragusa)

Settore Tecnico

Servizio Studi e Pianificazione del Territorio

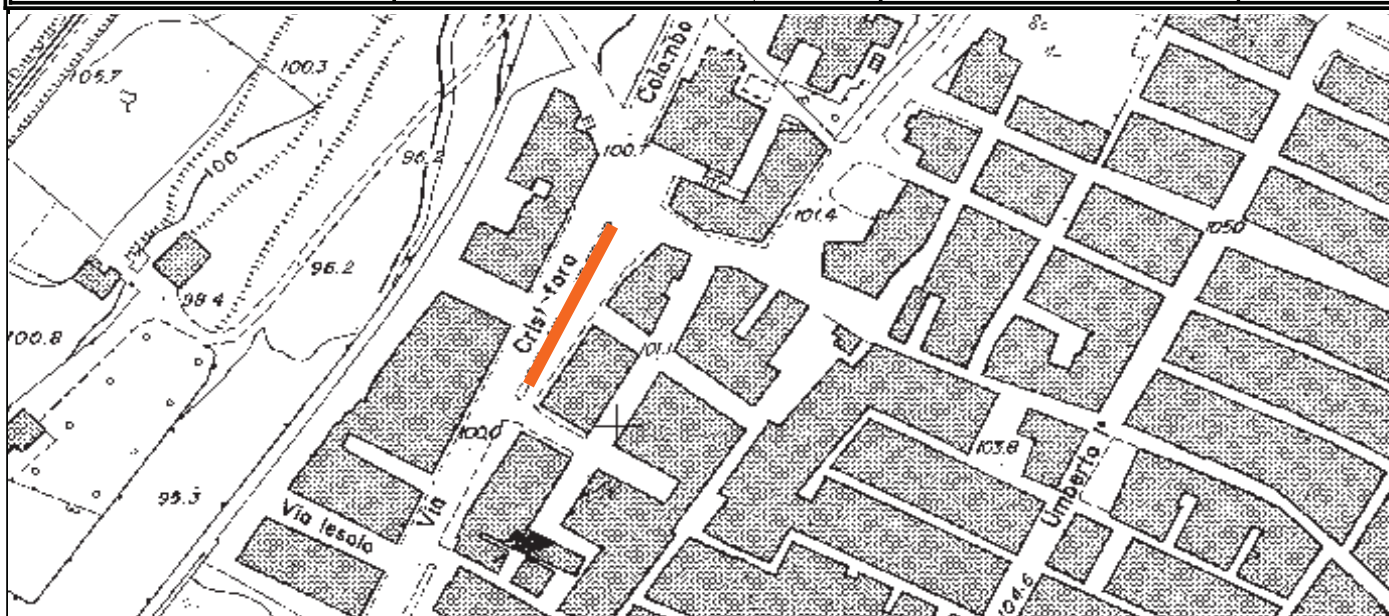


P.G.I.P. - SCHEDA N° 4

RIF. TAV.

3/A

UBICAZIONE	DATI PANNELLO			
<i>Via Colombo</i>	TIPO	Parapedonale		
	USO	Pubbliche Affissioni (Commerciali)		
	Larghezza spazio (ml)	1,00		SCHEMA TIPO
	Altezza spazio (ml)	0,70		
ZONA DI PIANO	Superficie spazio (mq)	0,70		PA.1/O
<i>Zona "A"</i>	Numero spazi	8		
	Totale mq.	5,60		
	Distanza tra pannelli (m)	-		







# Comune di Sciacca

(Provincia di Ragusa)

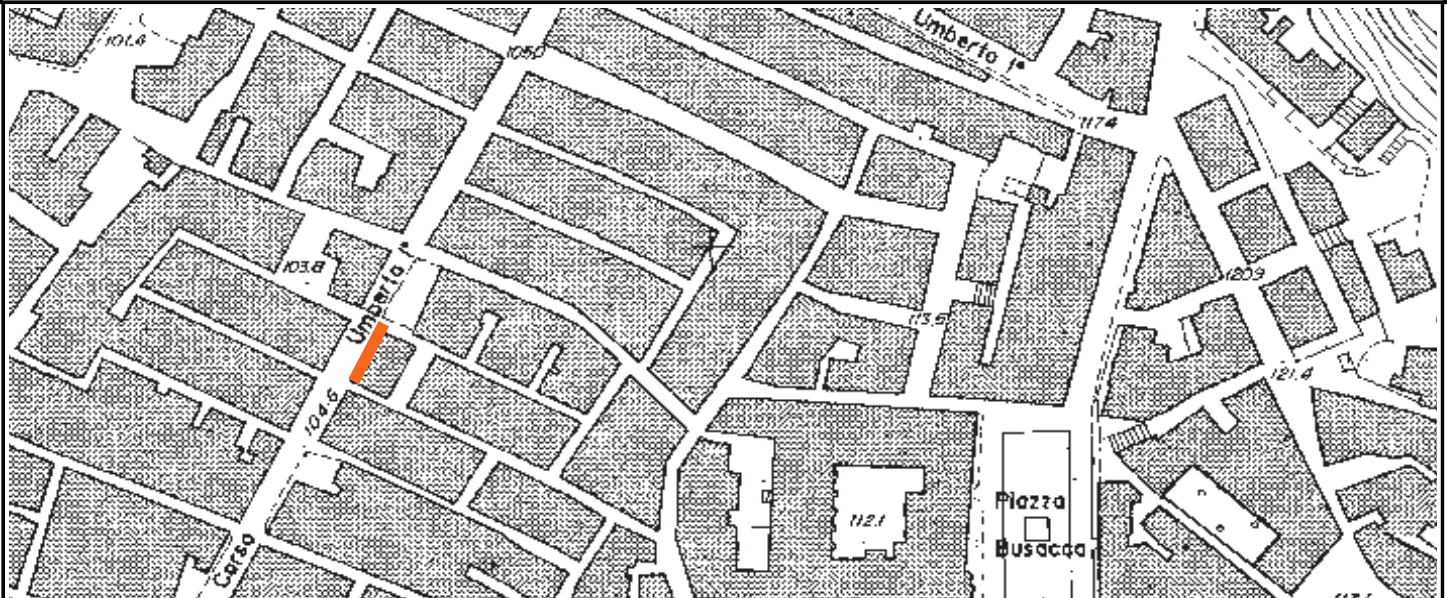
Settore Tecnico

Servizio Studi e Pianificazione del Territorio



## P.G.I.P. - SCHEDA N° 5

RIF. TAV.	<b>3/A</b>	UBICAZIONE	<i>C/so Umberto n.162/166</i>	ZONA PIANO	"A"
DATI PANNELLO					
ESISTENTE		IN PROGETTO			
TIPO	Plancia	TIPO	Cartello		
USO	P.A. (Commerc.)	USO	Pubbliche Affissioni (Commerciale)		
Larghezza (ml)	7,50	Larghezza spazio (ml)	2,00		SCHEMA TIPO
Altezza (ml)	1,40	Altezza spazio (ml)	1,40		
Superficie (mq)	<b>10,50</b>	Superficie spazio (mq)	2,80		
NOTE	-	Numero spazi	4		C.4/O
CONFORMITA'	<i>No</i>	Totale mq.	<b>11,20</b>		
INTERVENTO	<i>Sostituzione</i>	Distanza tra pannelli (m)	-		







# Comune di Scicli

(Provincia di Ragusa)

Settore Tecnico


Servizio Studi e Pianificazione del Territorio

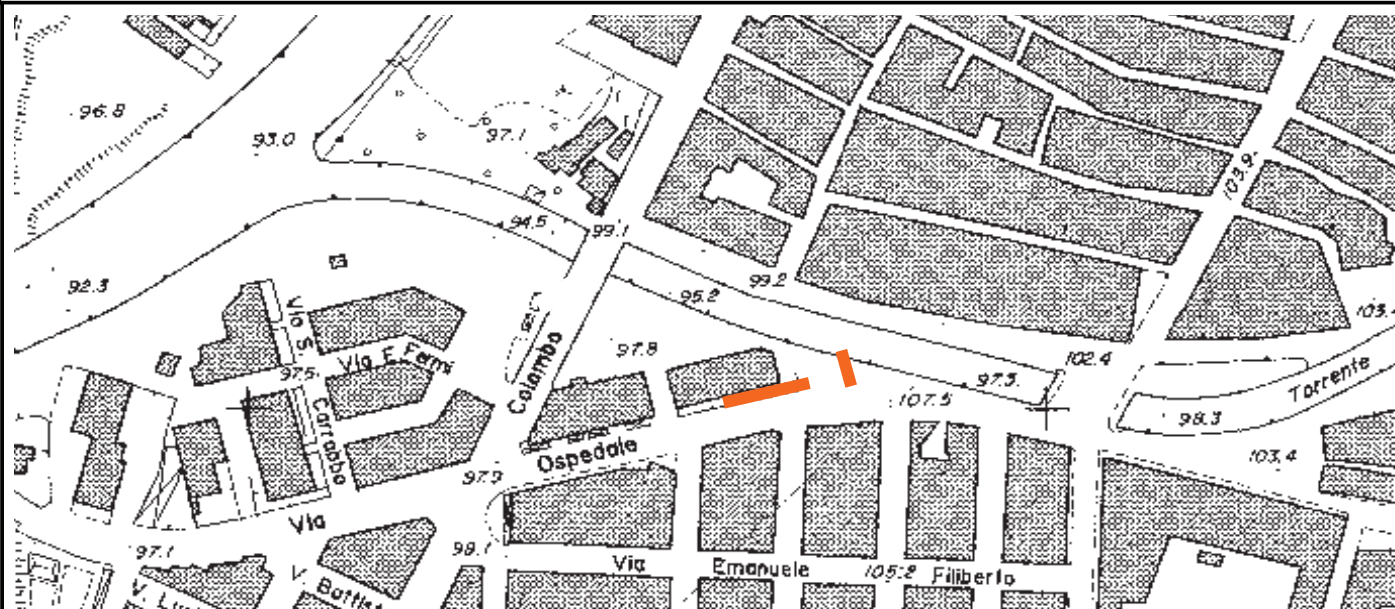


P.G.I.P. - SCHEDA N° 6

RIF. TAV.

3/A

UBICAZIONE	DATI PANNELLO			
<i>Via Ospedale</i>	TIPO	Parapedonale		
	USO	Pubbliche Affissioni (Commerciali)		
ZONA DI PIANO	Larghezza spazio (ml)	1,00		SCHEMA TIPO
	Altezza spazio (ml)	0,70		
<i>Zona "B"</i>	Superficie spazio (mq)	0,70		PA.1/O
	Numero spazi	4		
	Totale mq.	<b>2,80</b>		
	Distanza tra pannelli (m)	-		







# Comune di Scicli

(Provincia di Ragusa)

Settore Tecnico

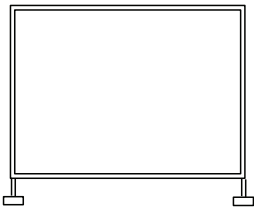
Servizio Studi e Pianificazione del Territorio

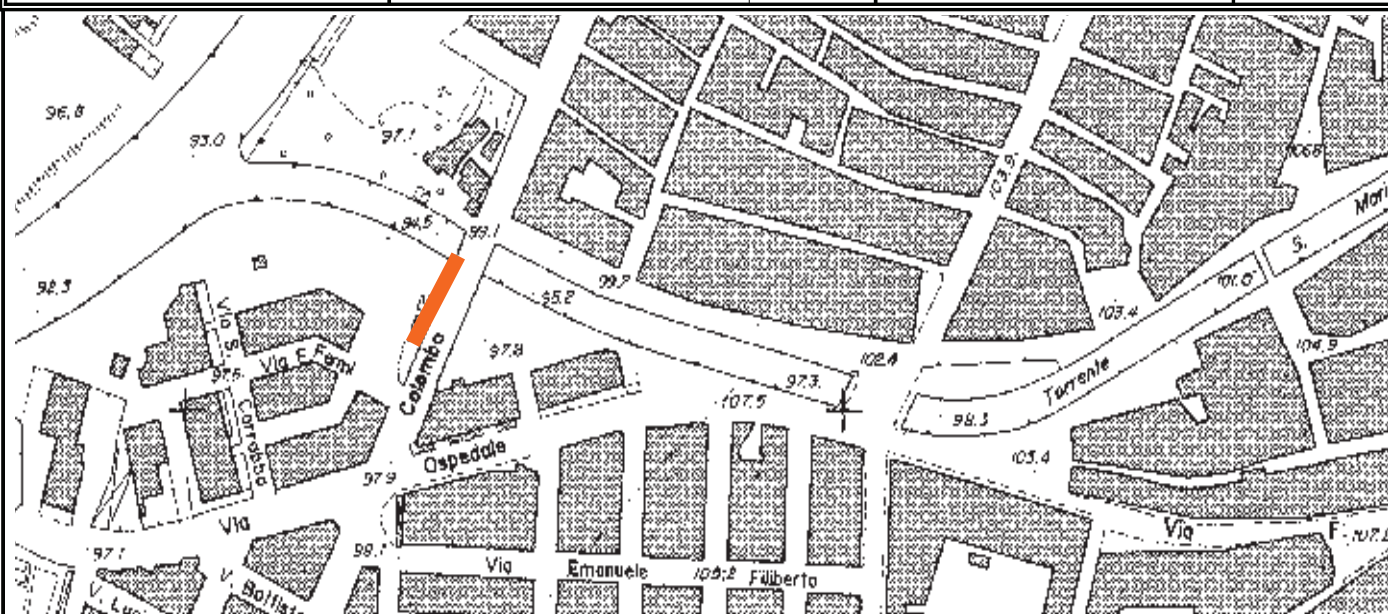


P.G.I.P. - SCHEDA N° 7

RIF. TAV.

3/A

UBICAZIONE	DATI PANNELLO			
<i>Via Colombo</i>	TIPO	Parapedonale		
	USO	Pubbliche Affissioni (Commerciali)		
	Larghezza spazio (ml)	1,00		SCHEMA TIPO
	Altezza spazio (ml)	0,70		
ZONA DI PIANO	Superficie spazio (mq)	0,70		PA.1/O
<i>Zona "B"</i>	Numero spazi	4		
	Totale mq.	<b>2,80</b>		
	Distanza tra pannelli (m)	1,50		







# Comune di Scicli

(Provincia di Ragusa)

Settore Tecnico

Servizio Studi e Pianificazione del Territorio



P.G.I.P. - SCHEDA N° 8

RIF. TAV.

3/A

UBICAZIONE	DATI PANNELLO			
<i>Via Lodderi</i>	TIPO	Cartello		
	USO	Pubbliche Affissioni (Commerciale/Lutto)		
ZONA DI PIANO	Larghezza spazio (ml)	1,40		SCHEMA TIPO
	Altezza spazio (ml)	1,40		
<i>Zona "D"</i>	Superficie spazio (mq)	1,96		C.2/V+
	Numero spazi	1		
	Totale mq.	<b>1,96</b>		
	Distanza tra pannelli (m)	-		







# Comune di Scicli


(Provincia di Ragusa)

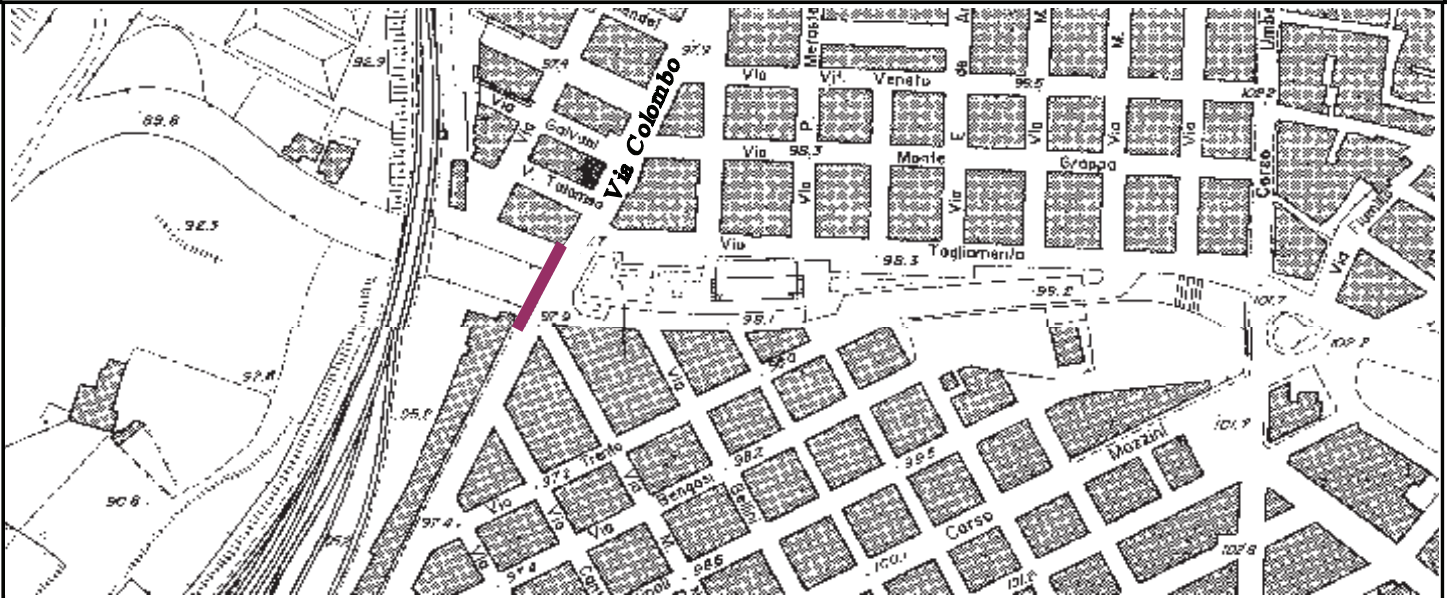
Settore Tecnico

Servizio Studi e Pianificazione del Territorio



## P.G.I.P. - SCHEDA N° 9

RIF. TAV.	<b>3/A</b>	UBICAZIONE	<i>Via Colombo</i>	ZONA PIANO	<b>"B"</b>
DATI PANNELLO					
ESISTENTE		IN PROGETTO			
TIPO	Cartello	TIPO	Parapedonale		
USO	P.A.(Lutto)	USO	Pubbliche Affissioni (Lutto)		
Larghezza (ml)	1,00	Larghezza spazio (ml)	1,00		SCHEMA TIPO
Altezza (ml)	1,40	Altezza spazio (ml)	0,70		
Superficie (mq)	<b>1,40</b>	Superficie spazio (mq)	0,70		
NOTE	-	Numero spazi	4	PA.1/O	
CONFORMITA'	<i>No</i>	Totale mq.	<b>2,80</b>		
INTERVENTO	<i>Sostituire</i>	Distanza tra pannelli (m)	-		







# Comune di Scicli

(Provincia di Ragusa)

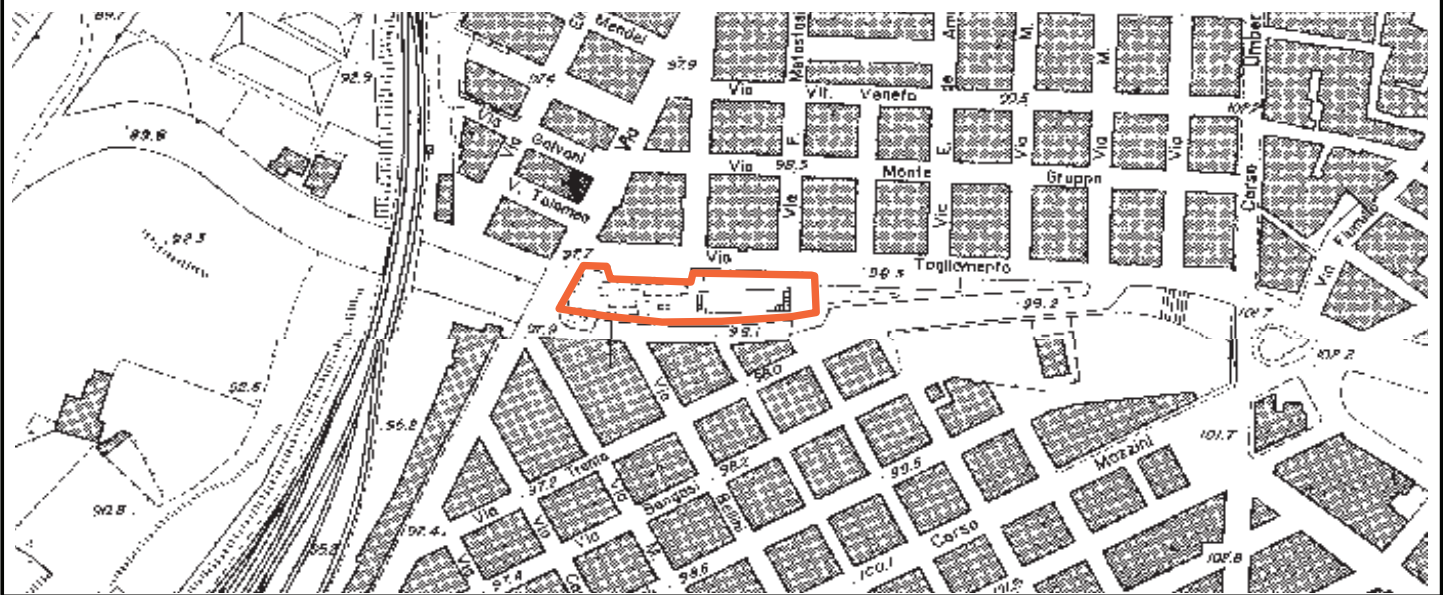
Settore Tecnico

Servizio Studi e Pianificazione del Territorio



## P.G.I.P. - SCHEDA N° 10

RIF. TAV.	<b>3/A</b>	UBICAZIONE	<i>Via Tagliamento</i>	ZONA PIANO	<b>"B"</b>
DATI PANNELLO					
ESISTENTE		IN PROGETTO			
TIPO	Cartello	TIPO	Parapedonale		
USO	P.A. (Commerc.)	USO	Pubbliche Affissioni (Commerciale)		
Larghezza (ml)	9,50	Larghezza spazio (ml)	1,00		SCHEMA TIPO
Altezza (ml)	1,40/2,10	Altezza spazio (ml)	0,70		
Superficie (mq)	<b>18,50</b>	Superficie spazio (mq)	0,70		
NOTE	-	Numero spazi	26		
CONFORMITA'	<b>No</b>	Totale mq.	<b>18,20</b>	PA.1/O	
INTERVENTO	<b>Sostituire</b>	Distanza tra pannelli (m)	-		











# Comune di Sciacca

(Provincia di Ragusa)

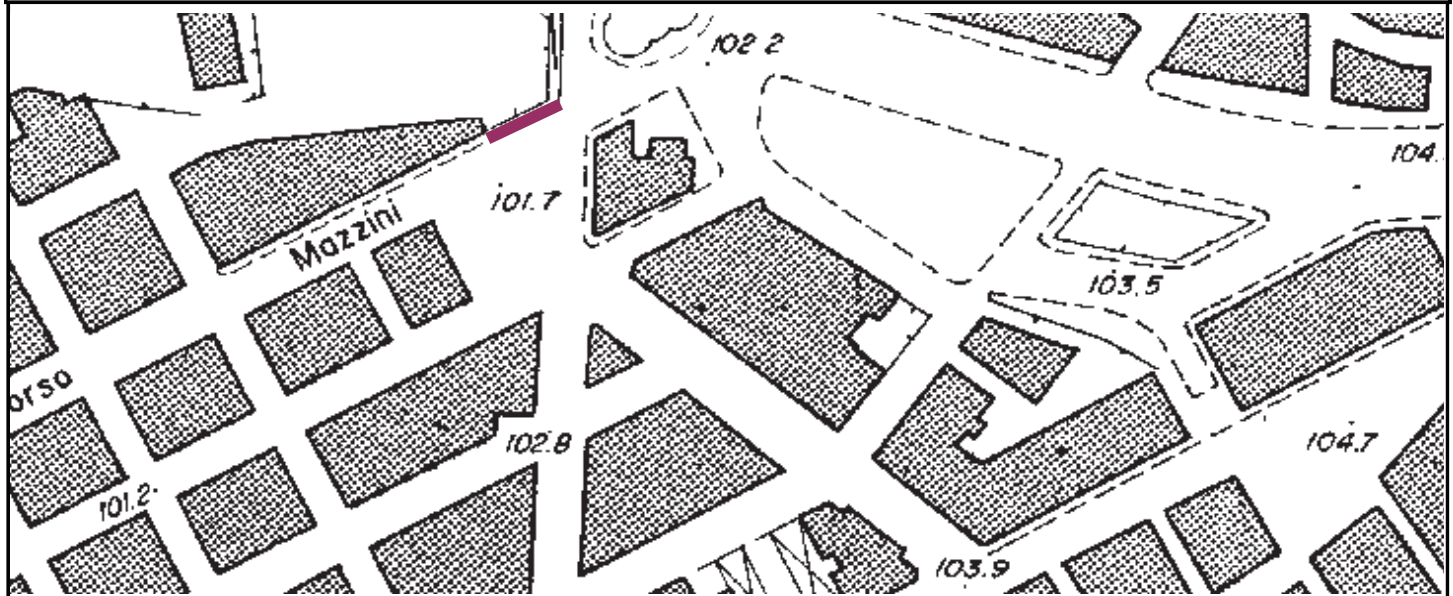
Settore Tecnico

Servizio Studi e Pianificazione del Territorio



## P.G.I.P. - SCHEDA N° 12

RIF. TAV.	<b>3/A</b>	UBICAZIONE	<i>C/so Mazzini</i>	ZONA PIANO	"A"
DATI PANNELLO					
ESISTENTE		IN PROGETTO			
TIPO	Cartello	TIPO	Parapedonale		
USO	P.A. (Lutto)	USO	Pubbliche Affissioni (Lutto)		
Larghezza (ml)	1,00	Larghezza spazio (ml)	1,00		SCHEMA TIPO
Altezza (ml)	1,40	Altezza spazio (ml)	0,70		
Superficie (mq)	<b>1,40</b>	Superficie spazio (mq)	0,70		
NOTE	-	Numero spazi	4		
CONFORMITA'	<i>No</i>	Totale mq.	<b>2,80</b>		PA.1/O
INTERVENTO	<i>Sostituire</i>	Distanza tra pannelli (m)	-		







# Comune di Scicli

(Provincia di Ragusa)

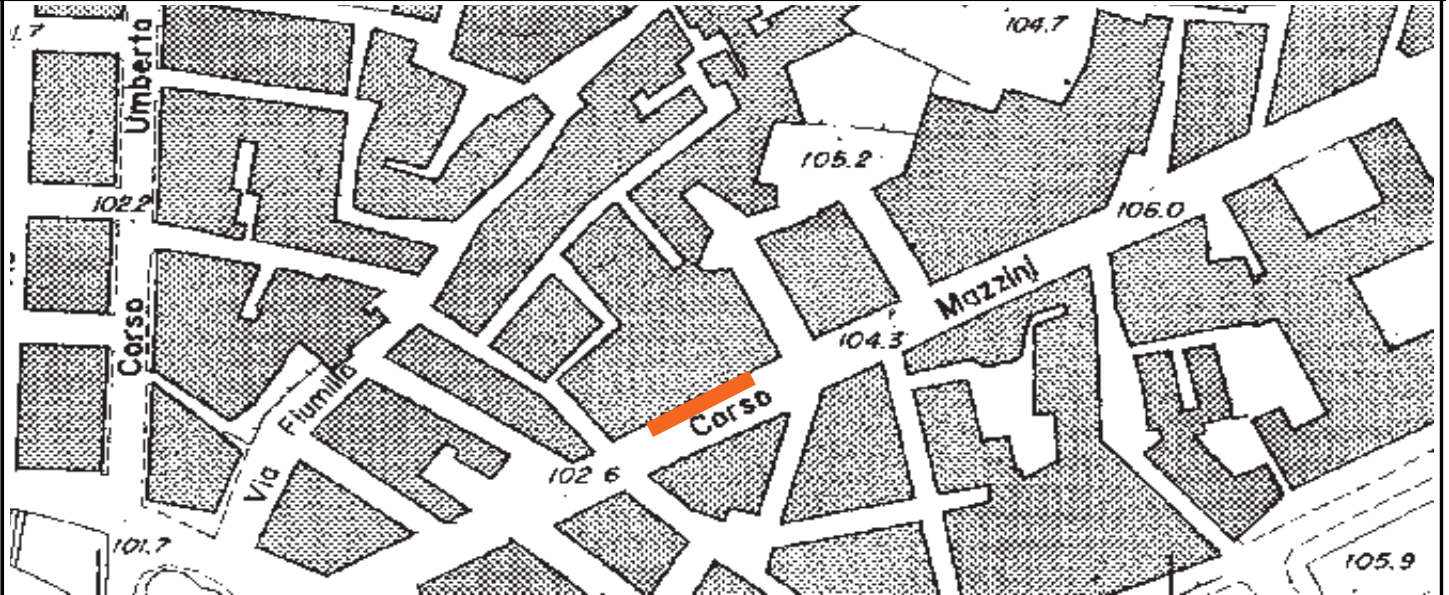
Settore Tecnico

Servizio Studi e Pianificazione del Territorio



## P.G.I.P. - SCHEDA N° 13

RIF. TAV.	3/A	UBICAZIONE	C/so Mazzini	ZONA PIANO	"A2"
DATI PANNELLO					
ESISTENTE		IN PROGETTO			
TIPO	Plancia	TIPO	Cartello		
USO	P.A.(Com./Lutto)	USO	Pubbliche Affissioni (Commerciale/Lutto)		
Larghezza (ml)	6,00	Larghezza spazio (ml)	2,80		SCHEMA TIPO
Altezza (ml)	1,40	Altezza spazio (ml)	1,40		
Superficie (mq)	8,40	Superficie spazio (mq)	3,92		
NOTE	-	Numero spazi	2		C.4/V+
CONFORMITA'	No	Totale mq.	7,84		
INTERVENTO	Sostituire	Distanza tra pannelli (m)	-		







# Comune di Scicli

(Provincia di Ragusa)

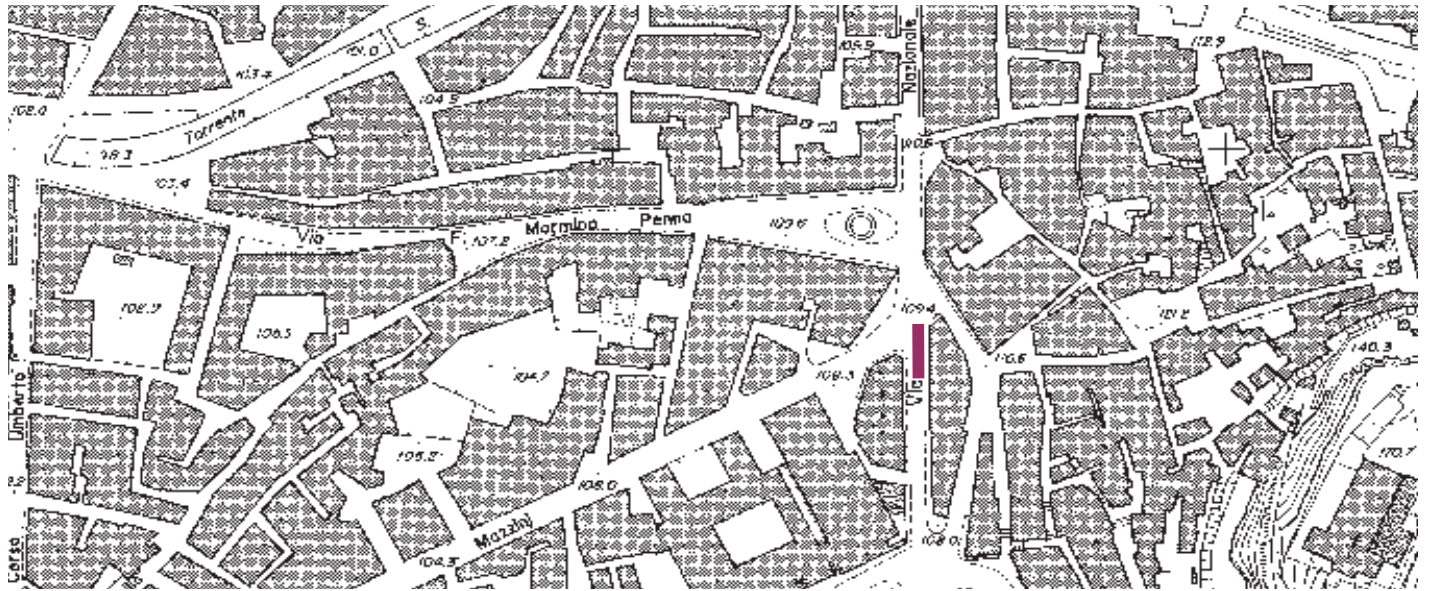
Settore Tecnico

Servizio Studi e Pianificazione del Territorio



## P.G.I.P. - SCHEDA N° 14

RIF. TAV.	<b>3/A</b>	UBICAZIONE	<i>Via Nazionale n. 20</i>	ZONA PIANO	"A2"
DATI PANNELLO					
ESISTENTE		IN PROGETTO			
TIPO	Plancia	TIPO	Cartello		
USO	P.A. (Lutto)	USO	Pubbliche Affissioni (Lutto)		
Larghezza (ml)	1,40	Larghezza spazio (ml)	1,40		SCHEMA TIPO
Altezza (ml)	2,00	Altezza spazio (ml)	2,00		
Superficie (mq)	<b>2,80</b>	Superficie spazio (mq)	2,80		
NOTE	-	Numero spazi	1		Pr/cs
CONFORMITA'	<i>No</i>	Totale mq.	<b>2,80</b>		
INTERVENTO	<i>Sostituzione</i>	Distanza tra pannelli (m)	-		







# Comune di Sciacca

(Provincia di Ragusa)

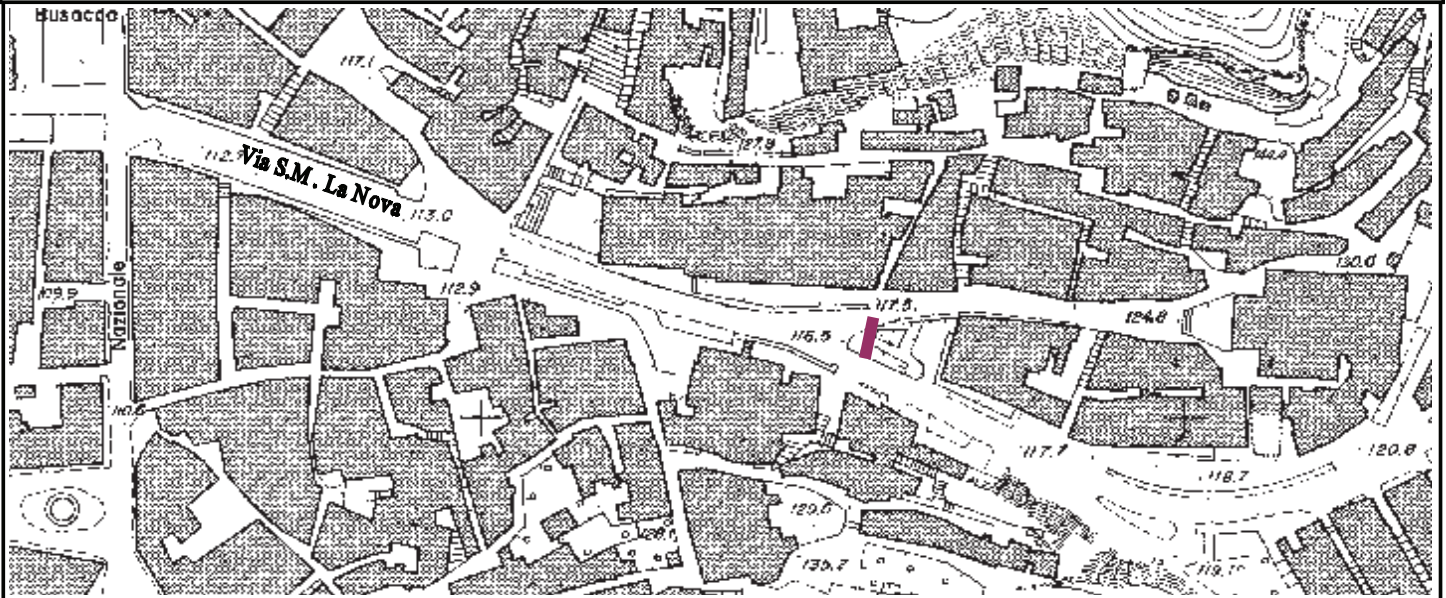
Settore Tecnico

Servizio Studi e Pianificazione del Territorio



## P.G.I.P. - SCHEDA N° 15

RIF. TAV.	<b>3/A</b>	UBICAZIONE	<i>Via S.M. La Nova</i>	ZONA PIANO	"A"
DATI PANNELLO					
ESISTENTE		IN PROGETTO			
TIPO	Cartello	TIPO	Parapedonale		
USO	P.A.(Lutto)	USO	Pubbliche Affissioni (Commerciali-Lutto)		
Larghezza (ml)	1,00	Larghezza spazio (ml)	1,00		SCHEMA TIPO
Altezza (ml)	1,40	Altezza spazio (ml)	0,70		
Superficie (mq)	<b>1,40</b>	Superficie spazio (mq)	0,70		
NOTE	-	Numero spazi	3	PA.1/O	
CONFORMITA'	<i>No</i>	Totale mq.	<b>2,10</b>		
INTERVENTO	<i>Sostituire</i>	Distanza tra pannelli (m)	-		







# Comune di Scicli

(Provincia di Ragusa)

Settore Tecnico

Servizio Studi e Pianificazione del Territorio

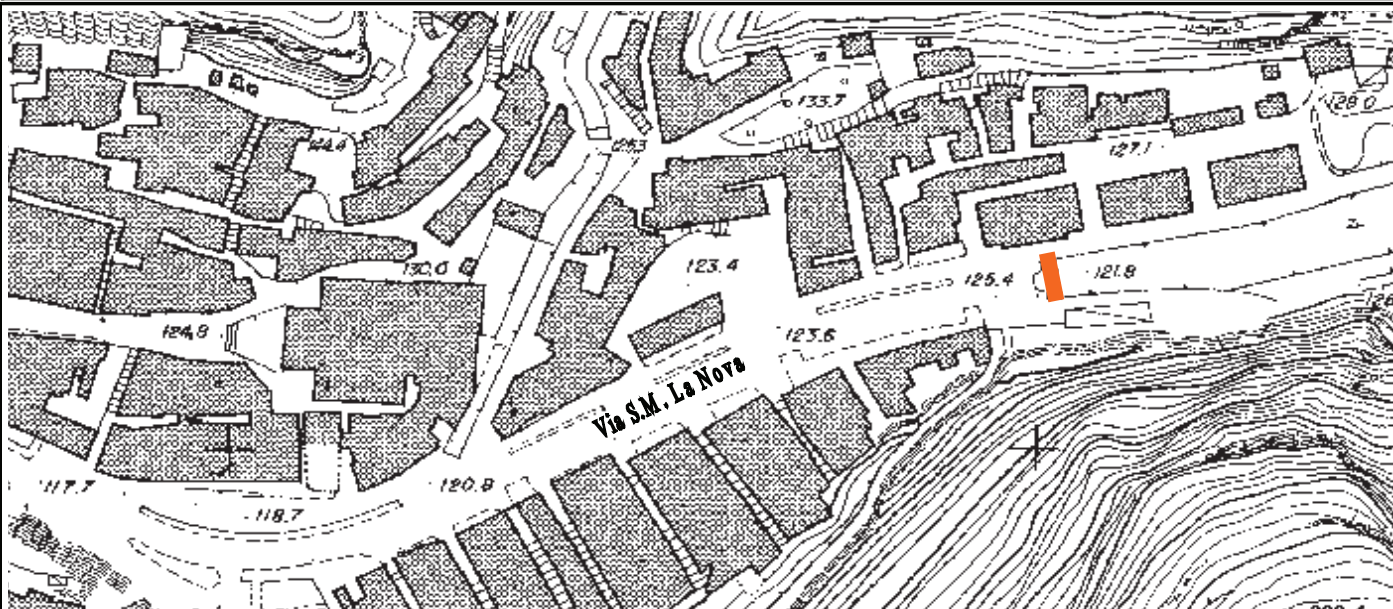


P.G.I.P. - SCHEDA N° 16

RIF. TAV.

3/A

UBICAZIONE	DATI PANNELLO			
<i>Via S. M. La Nova</i>	TIPO	Parapedonale		
	USO	Pubbliche Affissioni (Commerciali)		
	Larghezza spazio (ml)	1,00		SCHEMA TIPO
	Altezza spazio (ml)	0,70		
ZONA DI PIANO	Superficie spazio (mq)	0,70		PA.1/O
<i>Zona "A"</i>	Numero spazi	4		
	Totale mq.	<b>2,80</b>		
	Distanza tra pannelli (m)	-		







# Comune di Scicli

(Provincia di Ragusa)

Settore Tecnico

Servizio Studi e Pianificazione del Territorio

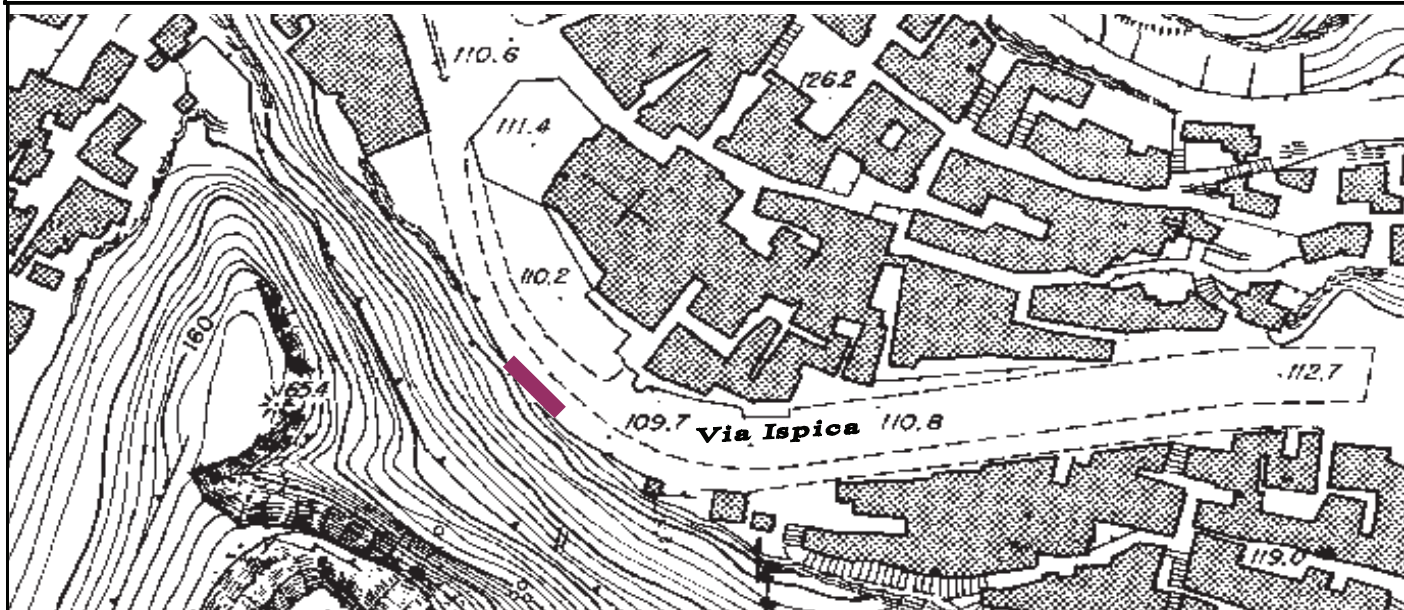


P.G.I.P. - SCHEDA N° 17

RIF. TAV.

3/A

UBICAZIONE	DATI PANNELLO						
<i>Via Ispica</i>	TIPO	Plancia					
	USO	Pubbliche Affissioni (Lutto)					
ZONA DI PIANO	Larghezza tot. spazio (ml)	2,10	CONTEGGI				
			b	h	n	S	
<i>Zona "A"</i>	Altezza media spazio (ml)	1,00	2,10	1	1	2,10	
	Superficie tot. Spazio (mq)	2,10				-	
							-
							-







# Comune di Scicli

(Provincia di Ragusa)

Settore Tecnico

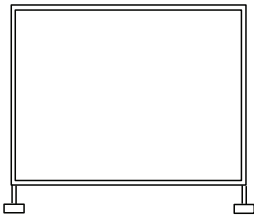
Servizio Studi e Pianificazione del Territorio

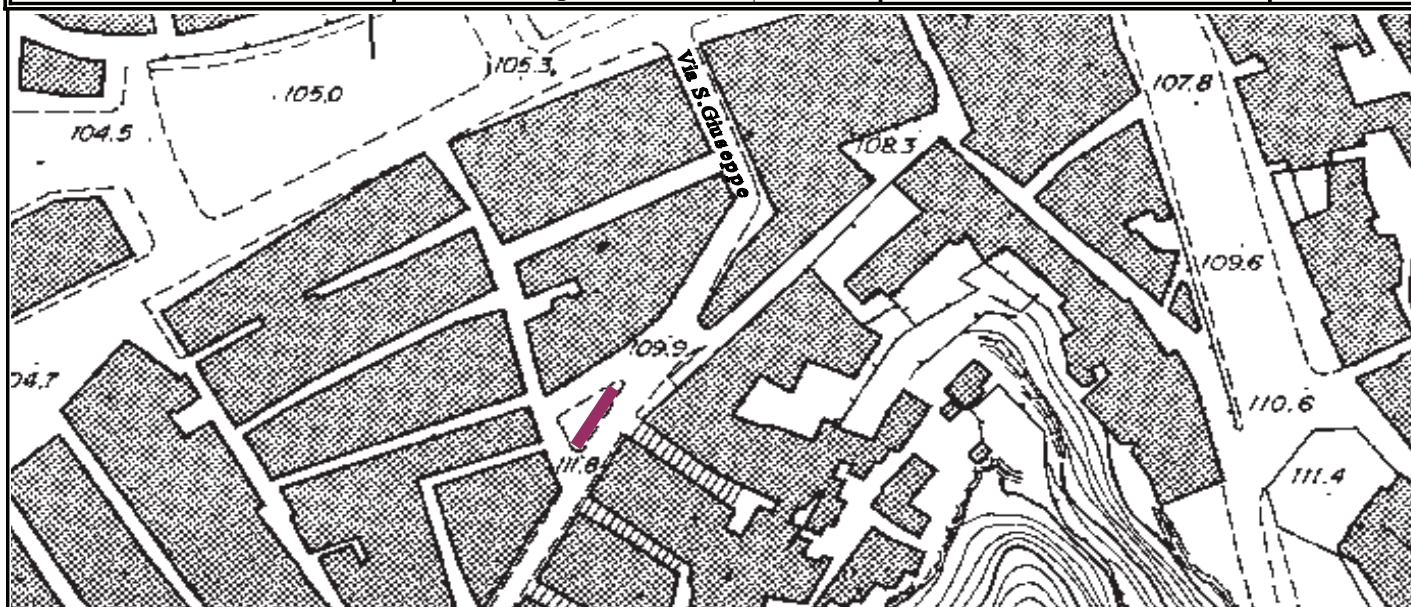


P.G.I.P. - SCHEDA N° 18

RIF. TAV.

3/A

UBICAZIONE	DATI PANNELLO			
<i>Via S. Giuseppe n. 22</i>	TIPO	Parapedonale		
	USO	Pubbliche Affissioni (Lutto)		
ZONA DI PIANO	Larghezza spazio (ml)	1,00		SCHEMA TIPO
	Altezza spazio (ml)	0,70		
<i>Zona "A"</i>	Superficie spazio (mq)	0,70		PA.1/O
	Numero spazi	3		
	Totale mq.	2,10		
	Distanza tra pannelli (m)	-		







# Comune di Scicli

(Provincia di Ragusa)

Settore Tecnico

Servizio Studi e Pianificazione del Territorio

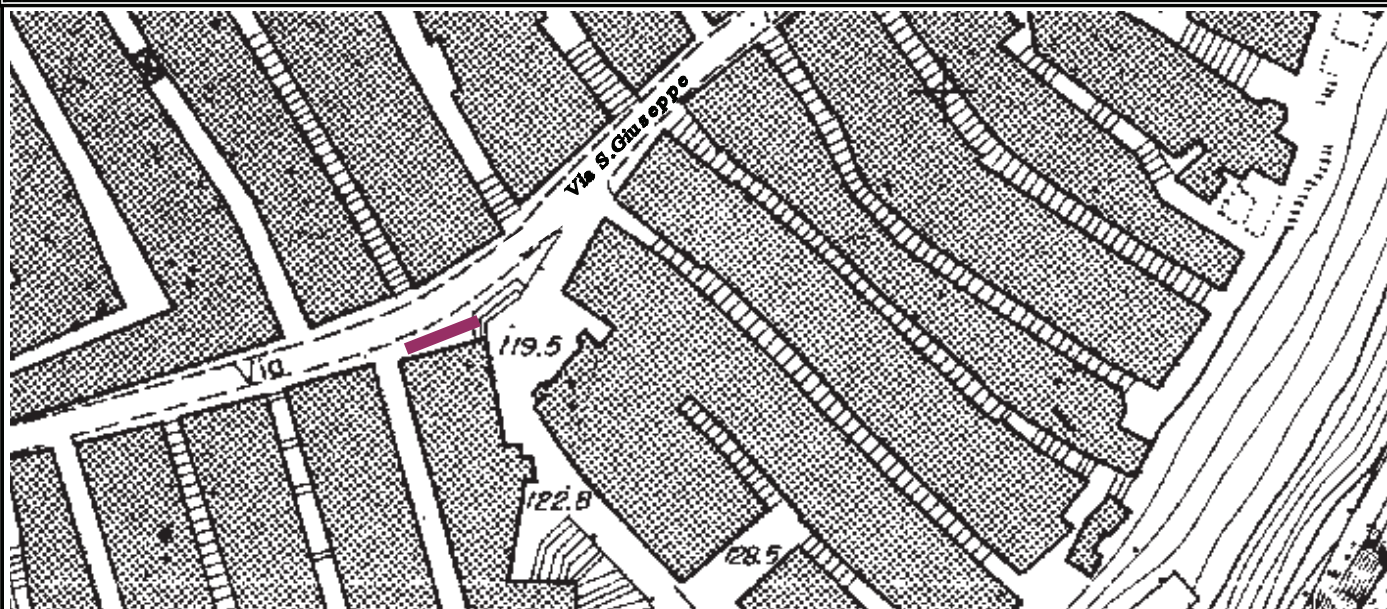


P.G.I.P. - SCHEDA N° 19

RIF. TAV.

3/A

UBICAZIONE	DATI PANNELLO			
<i>Via S. Giuseppe n.</i>	TIPO	Cartello Portamanifesto		
	USO	Pubbliche Affissioni (Lutto)		
	Larghezza spazio (ml)	1,00		SCHEMA TIPO
	Altezza spazio (ml)	1,40		
ZONA DI PIANO	Superficie spazio (mq)	1,40		C.2/O
<i>Zona "A"</i>	Numero spazi	1		
	Totale mq.	1,40		
	Distanza tra pannelli (m)	-		







# Comune di Scicli

(Provincia di Ragusa)

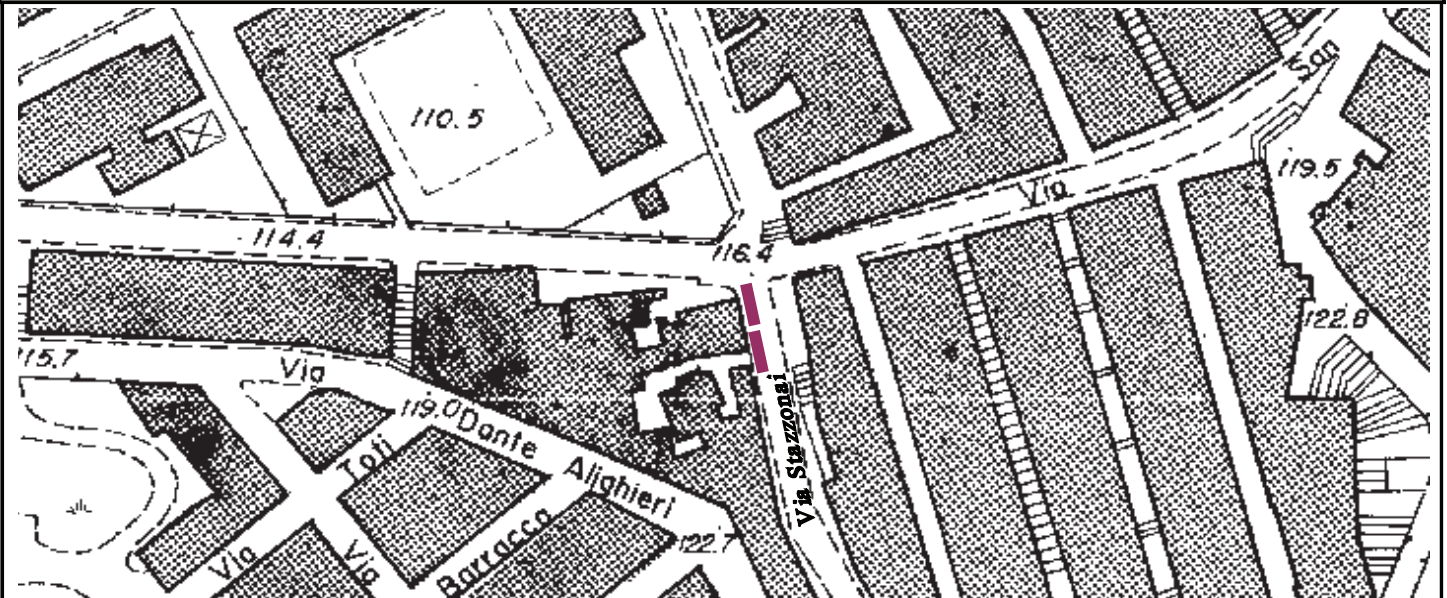
Settore Tecnico

Servizio Studi e Pianificazione del Territorio



## P.G.I.P. - SCHEDA N° 20

RIF. TAV.	<b>3/A</b>	UBICAZIONE	<i>Via Stazzonai</i>	ZONA PIANO	"A"
DATI PANNELLO					
ESISTENTE		IN PROGETTO			
TIPO	Spazio a muro	TIPO	Cartello		
USO	Lutto	USO	Pubbliche Affissioni (Lutto)		
Larghezza (ml)	2,00	Larghezza spazio (ml)	2,00		SCHEMA TIPO
Altezza (ml)	2,00	Altezza spazio (ml)	1,40		
Superficie (mq)	<b>4,00</b>	Superficie spazio (mq)	2,80		
NOTE	Pulire parete fabbricato	Numero spazi	2		
CONFORMITA'	<i>No</i>	Totale mq.	<b>5,60</b>	C.4/O	
INTERVENTO	<i>Sostituire</i>	Distanza tra pannelli (m)	-		







# Comune di Sciacca

(Provincia di Ragusa)

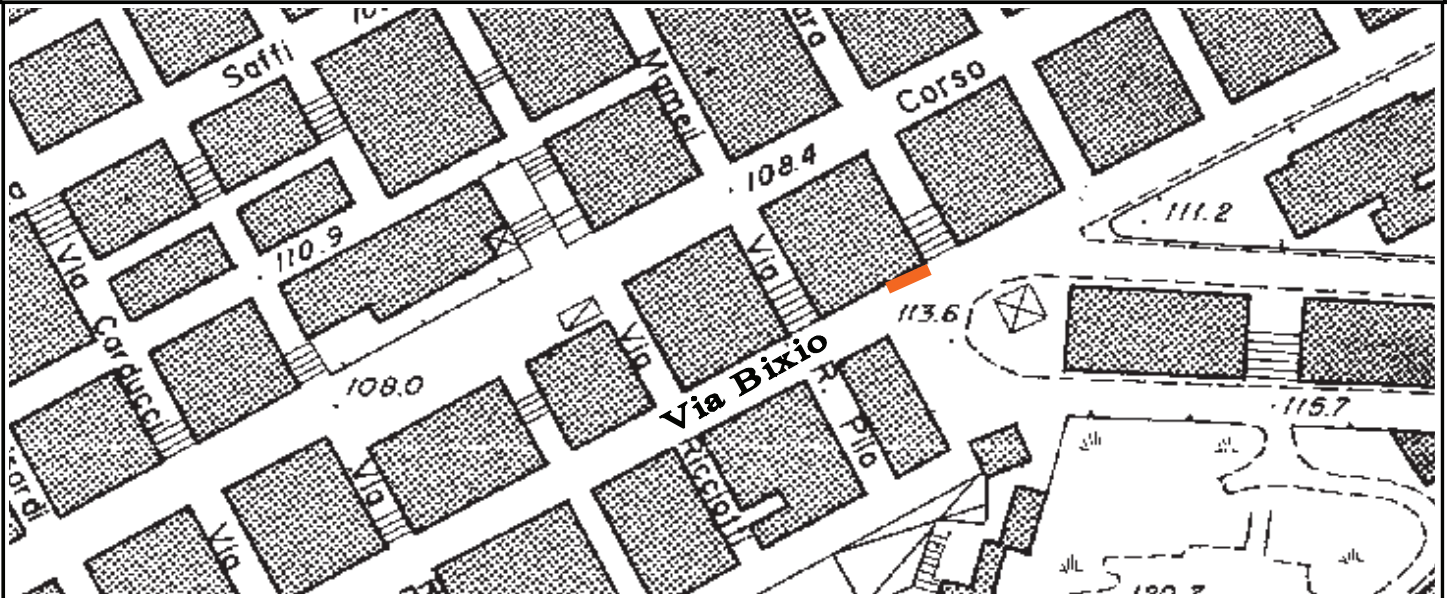
Settore Tecnico

Servizio Studi e Pianificazione del Territorio



## P.G.I.P. - SCHEDA N° 21

RIF. TAV.	<b>3/A</b>	UBICAZIONE	<i>Via Bixio n. 68</i>	ZONA PIANO	<b>"B"</b>
DATI PANNELLO					
ESISTENTE		IN PROGETTO			
TIPO	Plancia	TIPO	Cartello		
USO	P.A. (Commerc.)	USO	Pubbliche Affissioni (Commerciale)		
Larghezza (ml)	2,00	Larghezza spazio (ml)	2,00		SCHEMA TIPO
Altezza (ml)	1,40	Altezza spazio (ml)	1,40		
Superficie (mq)	<b>2,80</b>	Superficie spazio (mq)	2,80		C.4/O
NOTE	-	Numero spazi	1		
CONFORMITA'	<i>No</i>	Totale mq.	<b>2,80</b>		
INTERVENTO	<i>Sostituire</i>	Distanza tra pannelli (m)	-		







# Comune di Scicli

(Provincia di Ragusa)

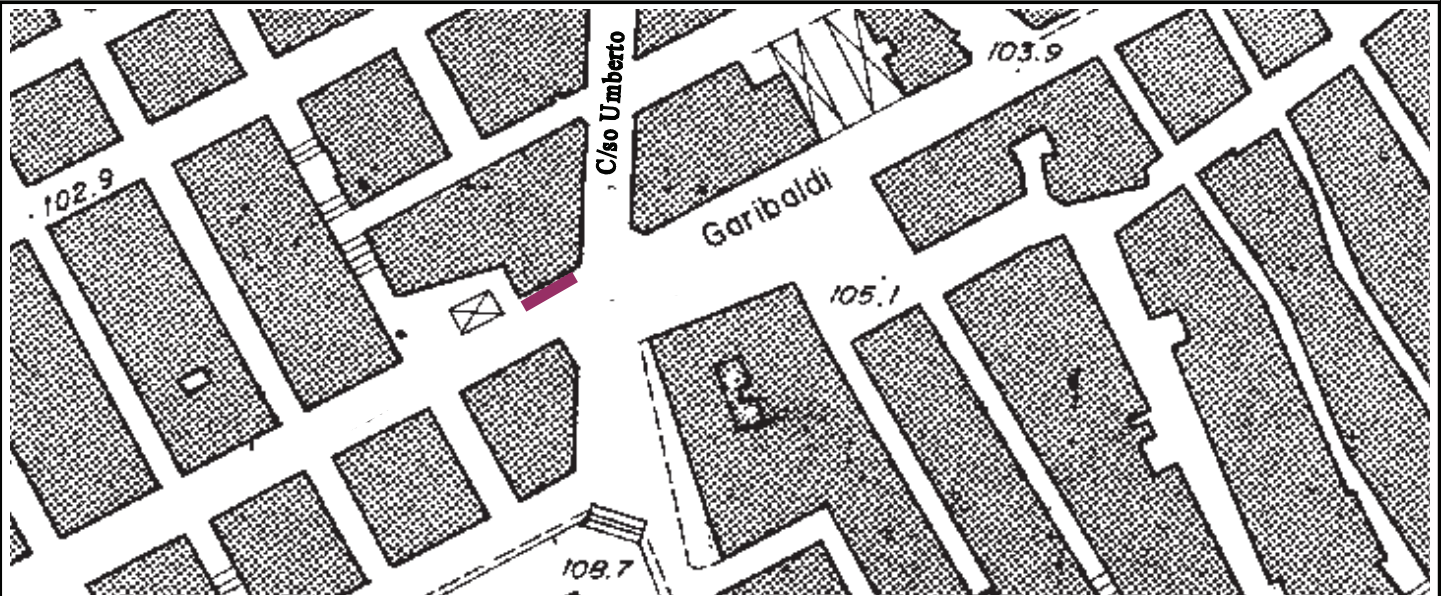
Settore Tecnico

Servizio Studi e Pianificazione del Territorio



## P.G.I.P. - SCHEDA N° 22

RIF. TAV.	<b>3/A</b>	UBICAZIONE	<i>C/so Garibaldi n. 62</i>	ZONA PIANO	"A"
DATI PANNELLO					
ESISTENTE		IN PROGETTO			
TIPO	Plancia	TIPO	Cartello		
USO	P.A. (Lutto)	USO	Pubbliche Affissioni (Lutto)		
Larghezza (ml)	1,40	Larghezza spazio (ml)	2,00		SCHEMA TIPO
Altezza (ml)	1,00	Altezza spazio (ml)	1,40		
Superficie (mq)	<b>1,40</b>	Superficie spazio (mq)	2,80		
NOTE	Pulire muro fabbricato	Numero spazi	1		C.4/O
CONFORMITA'	<i>No</i>	Totale mq.	<b>2,80</b>		
INTERVENTO	<i>Sostituzione</i>	Distanza tra pannelli (m)	-		







# Comune di Scicli

(Provincia di Ragusa)

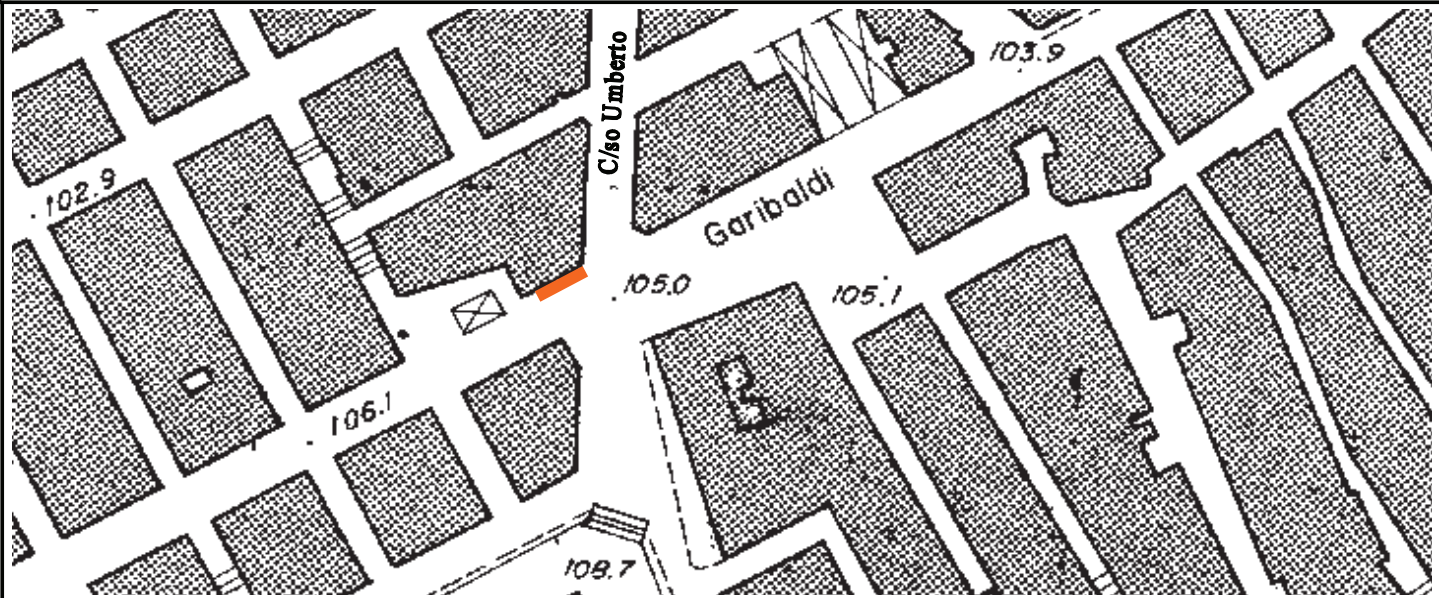
Settore Tecnico

Servizio Studi e Pianificazione del Territorio



## P.G.I.P. - SCHEDA N° 23

RIF. TAV.	<b>3/A</b>	UBICAZIONE	<i>C/so Garibaldi n. 60-62</i>		ZONA PIANO	<i>"A"</i>
DATI PANNELLO						
ESISTENTE			IN PROGETTO			
TIPO	Plancia	TIPO	Cartello			
USO	P.A. (Comm)	USO	Pubbliche Affissioni (Commerciale)			
Larghezza (ml)	1,40	Larghezza spazio (ml)	1,40			SCHEMA TIPO
Altezza (ml)	1,00	Altezza spazio (ml)	1,00			
Superficie (mq)	<b>1,40</b>	Superficie spazio (mq)	1,40			
NOTE	-	Numero spazi	1			C.2/V
CONFORMITA'	<i>No</i>	Totale mq.	<b>1,40</b>			
INTERVENTO	<i>Sostituzione</i>	Distanza tra pannelli (m)	-			







# Comune di Scicli

(Provincia di Ragusa)

Settore Tecnico

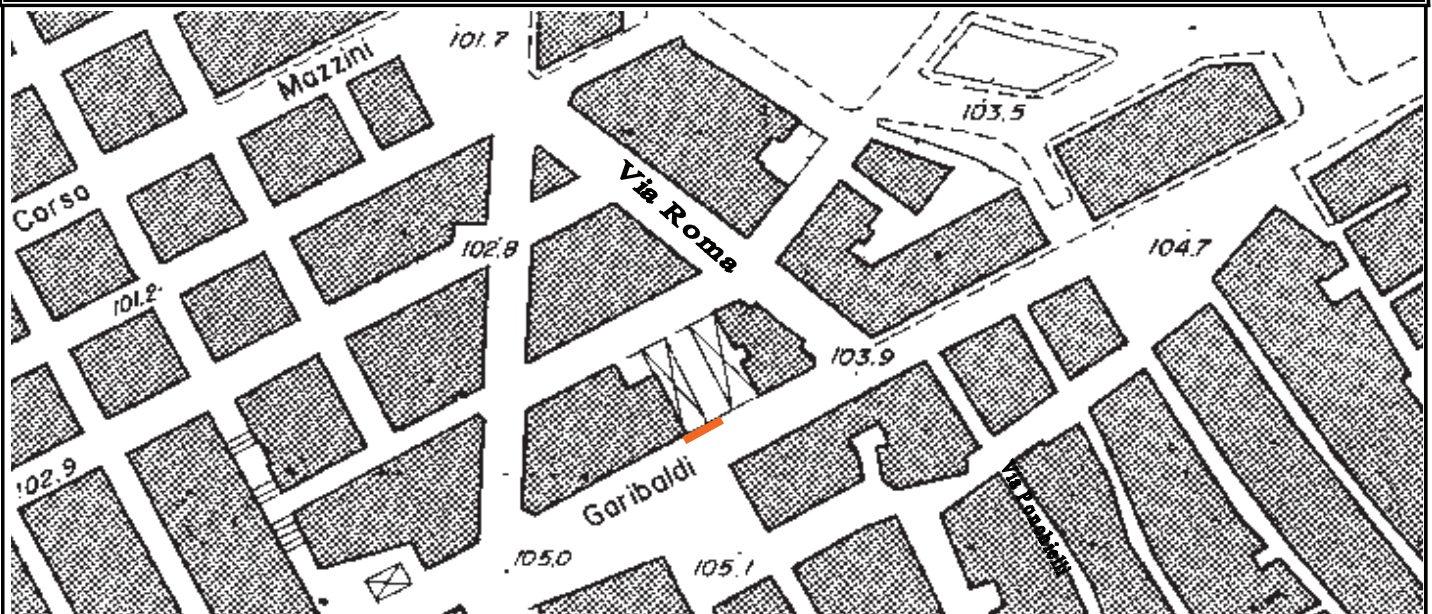
Servizio Studi e Pianificazione del Territorio



## P.G.I.P. - SCHEDA N° 24

RIF. TAV. **3/A**

UBICAZIONE	DATI PANNELLO					
<i>C/so Garibaldi n. 42</i>	TIPO	Cartello				
	USO	Pubbliche affissioni (commerciali)				
ZONA DI PIANO	Larghezza tot. spazio (ml)	2,00	CONTEGGI			
	Altezza media spazio (ml)	1,40	b	h	n	S
<i>Zona "A"</i>	Superficie tot. Spazio (mq)	<b>2,80</b>	2,00	1,4	1	2,80
						-
						-
						-
						-







# Comune di Sciacca

(Provincia di Ragusa)

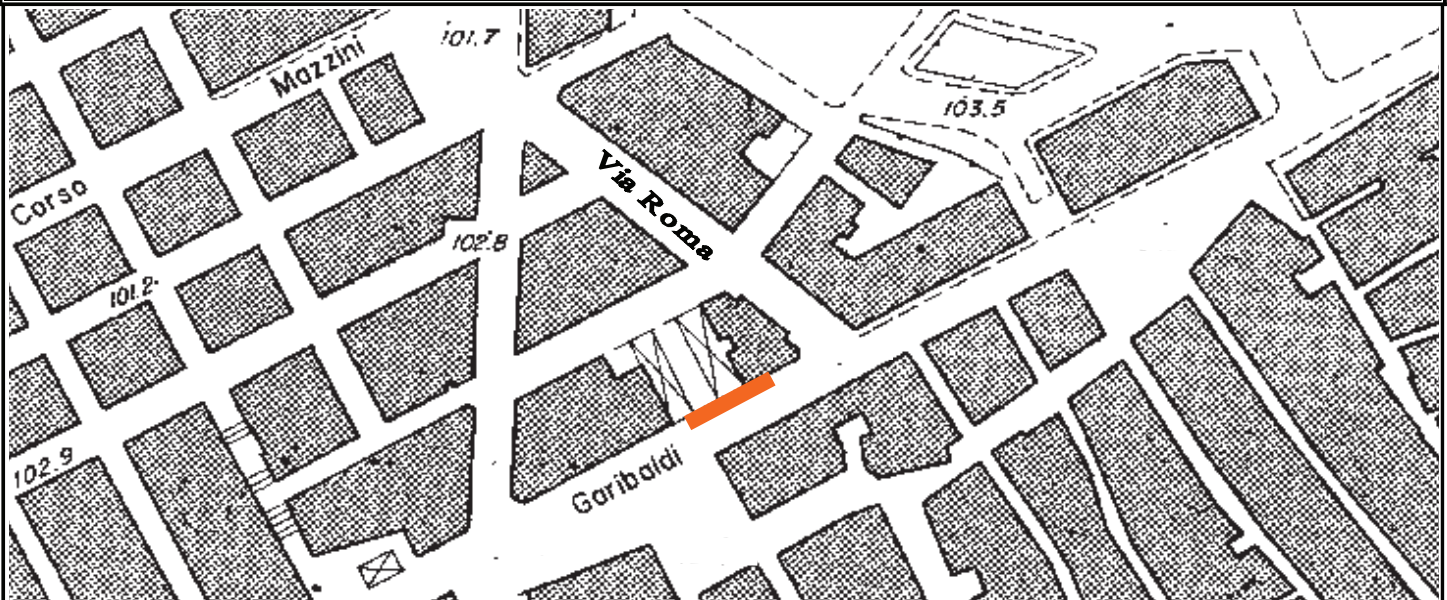
Settore Tecnico

Servizio Studi e Pianificazione del Territorio



## P.G.I.P. - SCHEDA N° 25

RIF. TAV.	<b>3/A</b>	UBICAZIONE	<i>C/so Garibaldi n. 40-42</i>	ZONA PIANO	"A"
DATI PANNELLO					
ESISTENTE		IN PROGETTO			
TIPO	Plancia	TIPO	Cartello		
USO	P.A.(Com./Lutto)	USO	Pubbliche Affissioni (Commerciale/Lutto)		
Larghezza (ml)	6,30	Larghezza spazio (ml)	2,10		SCHEMA TIPO
Altezza (ml)	1,40	Altezza spazio (ml)	1,40		
Superficie (mq)	<b>8,82</b>	Superficie spazio (mq)	2,80		
NOTE	-	Numero spazi	3		
CONFORMITA'	<i>No</i>	Totale mq.	<b>8,40</b>		C.3/V+
INTERVENTO	<i>Sostituire</i>	Distanza tra pannelli (m)	-		







# Comune di Sciacca

(Provincia di Ragusa)

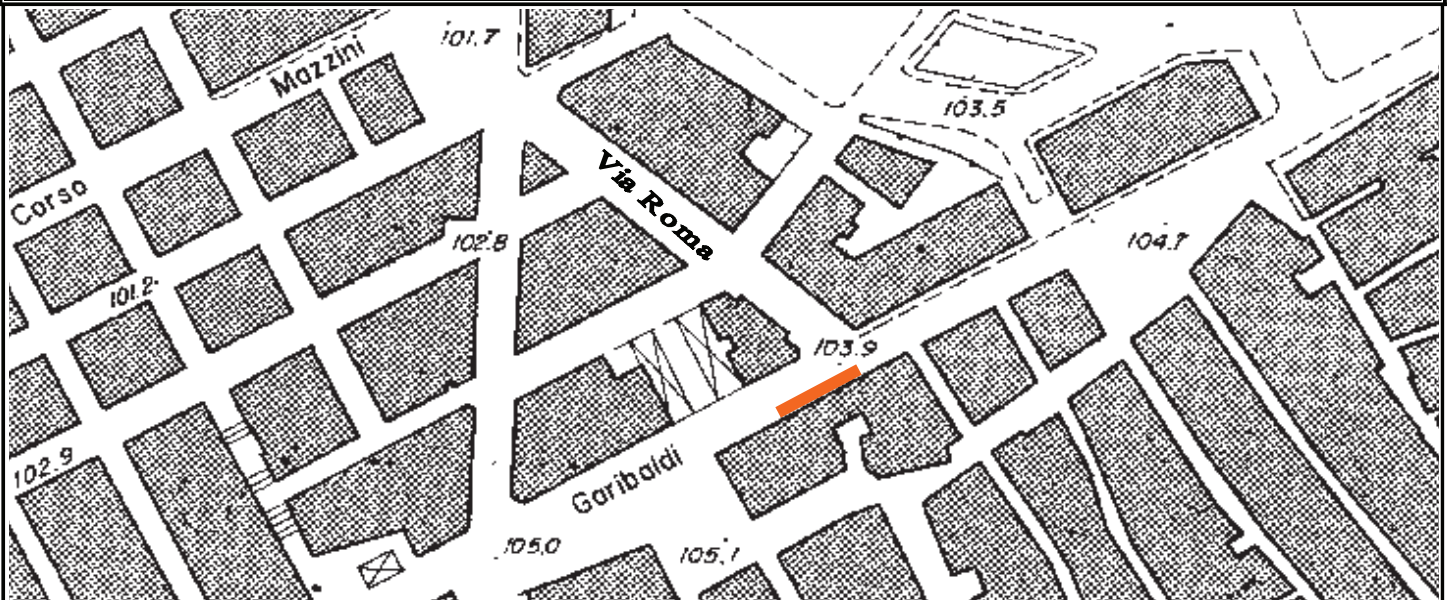
Settore Tecnico

Servizio Studi e Pianificazione del Territorio



## P.G.I.P. - SCHEDA N° 26

RIF. TAV.	<b>3/A</b>	UBICAZIONE	<i>C/so Garibaldi n. 47-49</i>	ZONA PIANO	"A"
DATI PANNELLO					
ESISTENTE		IN PROGETTO			
TIPO	Plancia	TIPO	Cartello		
USO	P.A. (Commerc.)	USO	Pubbliche Affissioni (Commerciale)		
Larghezza (ml)	2,00	Larghezza spazio (ml)	2,00		SCHEMA TIPO
Altezza (ml)	1,40	Altezza spazio (ml)	1,40		
Superficie (mq)	<b>2,80</b>	Superficie spazio (mq)	2,80		
NOTE	Pulire muro fabbricato	Numero spazi	2		C.4/O
CONFORMITA'	<i>No</i>	Totale mq.	<b>5,60</b>		
INTERVENTO	<i>Sostituire</i>	Distanza tra pannelli (m)	-		







# Comune di Scicli

(Provincia di Ragusa)

Settore tecnico

Servizio Studi e Pianificazione del Territorio

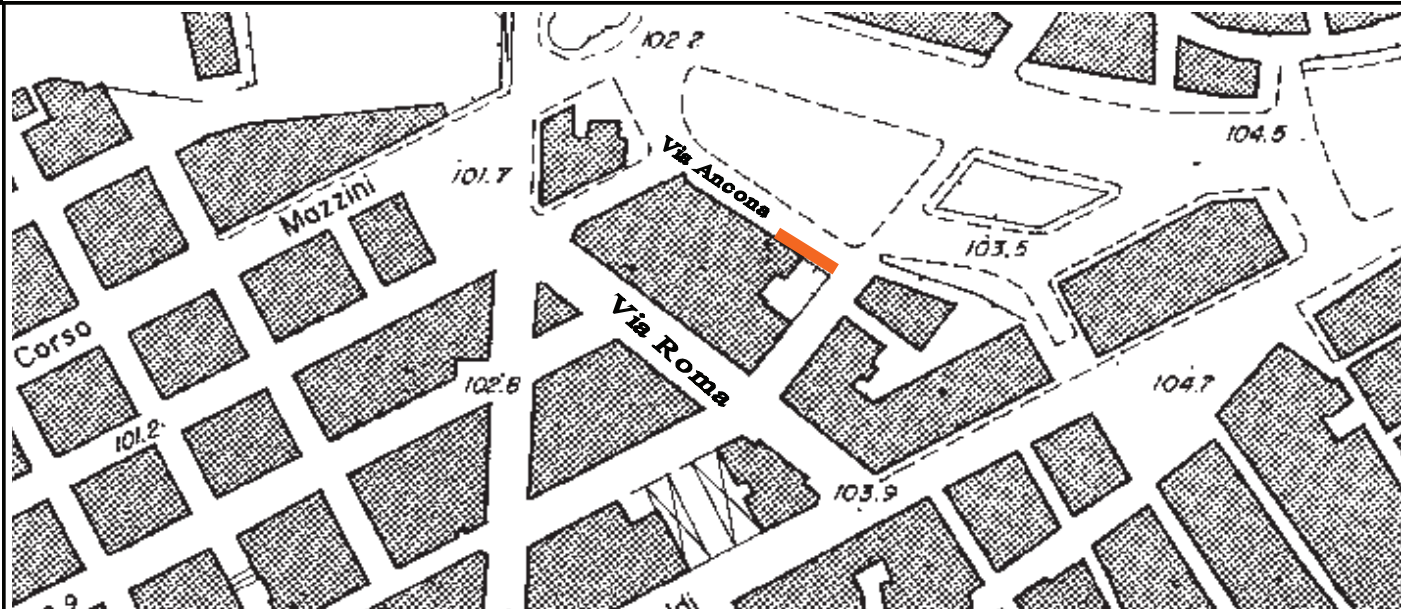


P.G.I.P. - SCHEDA N° 27

RIF. TAV.

3/A

UBICAZIONE	DATI PANNELLO					
<i>Via Ancona</i>	TIPO	Cartello				
	USO	Pubbliche Affissioni (Commerciale)				
ZONA DI PIANO	Larghezza tot. spazio (ml)	2,00	CONTEGGI			
			b	h	n	S
<i>Zona "A"</i>	Altezza media spazio (ml)	1,40	2,00	1,4	1	2,80
						-
	Superficie tot. Spazio (mq)	2,80				-
						-







# Comune di Scicli

(Provincia di Ragusa)

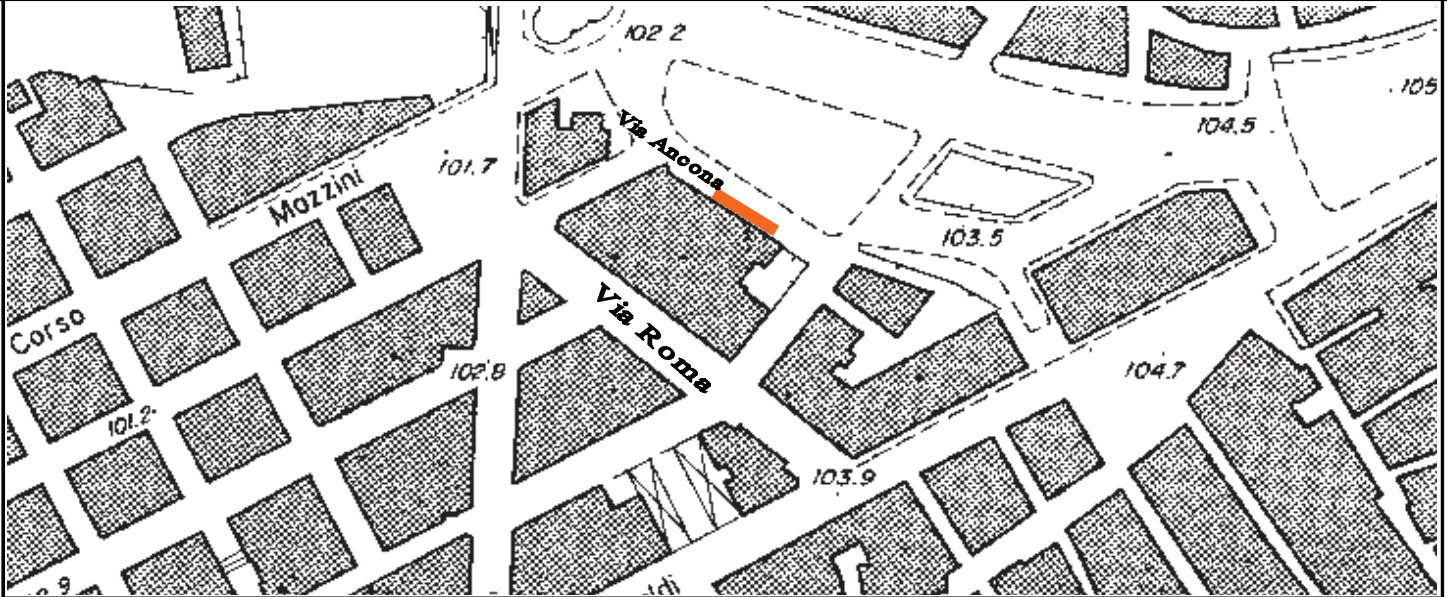
Settore Tecnico

Servizio Studi e Pianificazione del Territorio



## P.G.I.P. - SCHEDA N° 28

RIF. TAV.	<b>3/A</b>	UBICAZIONE	<i>Via Ancona</i>	ZONA PIANO	"A"
DATI PANNELLO					
ESISTENTE		IN PROGETTO			
TIPO	Plancia	TIPO	Cartello		
USO	P.A. (Commerc.)	USO	Pubbliche Affissioni (Commerciale)		
Larghezza (ml)	4,00	Larghezza spazio (ml)	2,00		SCHEMA TIPO
Altezza (ml)	1,40	Altezza spazio (ml)	1,40		
Superficie (mq)	<b>5,60</b>	Superficie spazio (mq)	2,80		
NOTE	-	Numero spazi	2		
CONFORMITA'	<i>No</i>	Totale mq.	<b>5,60</b>		C.4/O
INTERVENTO	<i>Sostituire</i>	Distanza tra pannelli (m)	-		







# Comune di Scicli

(Provincia di Ragusa)

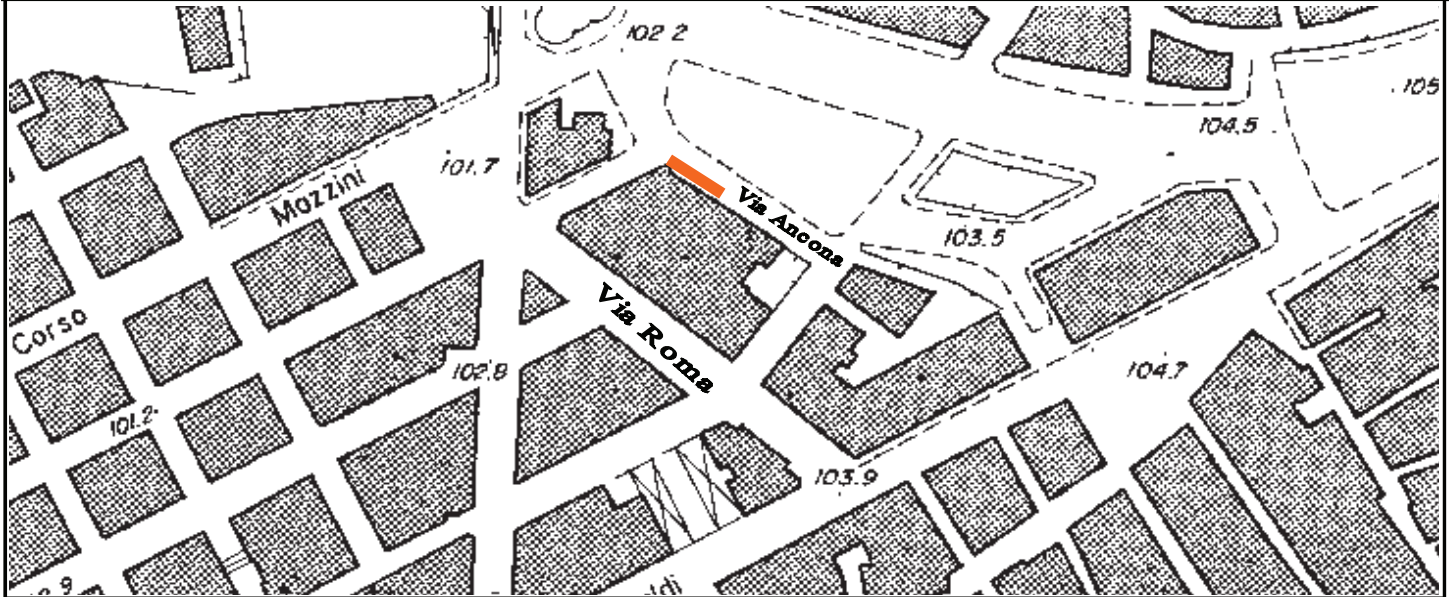
Settore Tecnico

Servizio Studi e Pianificazione del Territorio



## P.G.I.P. - SCHEDA N° 29

RIF. TAV.	<b>3/A</b>	UBICAZIONE	<i>Via Ancona n. 37</i>	ZONA PIANO	"A"
DATI PANNELLO					
ESISTENTE		IN PROGETTO			
TIPO	Plancia	TIPO	Cartello		
USO	P.A. (Commerc.)	USO	Pubbliche Affissioni (Commerciale)		
Larghezza (ml)	1,40	Larghezza spazio (ml)	1,40		SCHEMA TIPO
Altezza (ml)	1,00	Altezza spazio (ml)	1,00		
Superficie (mq)	<b>1,40</b>	Superficie spazio (mq)	1,40		
NOTE	-	Numero spazi	1		C.2/V
CONFORMITA'	<i>No</i>	Totale mq.	<b>1,40</b>		
INTERVENTO	<i>Sostituire</i>	Distanza tra pannelli (m)	-		







# Comune di Scicli

(Provincia di Ragusa)

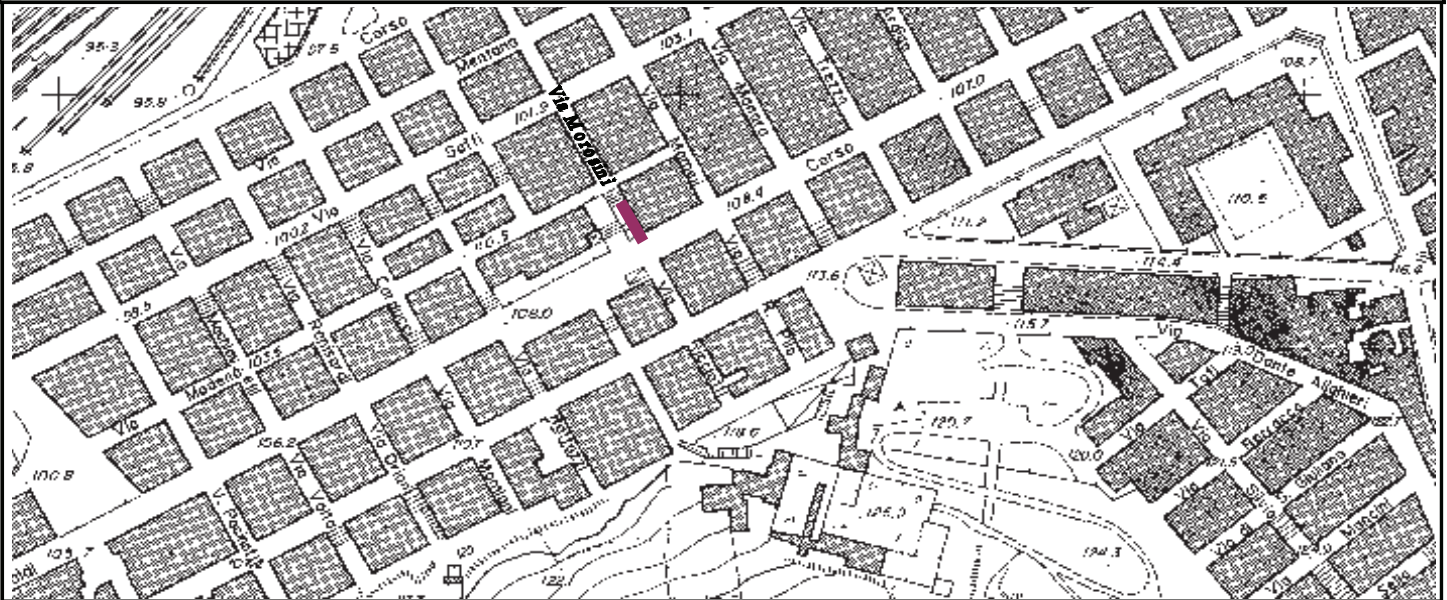
Settore Tecnico

Servizio Studi e Pianificazione del Territorio



## P.G.I.P. - SCHEDA N° 30

RIF. TAV.	<b>3/A</b>	UBICAZIONE	<i>Via Morosini</i>	ZONA PIANO	"A"
DATI PANNELLO					
ESISTENTE		IN PROGETTO			
TIPO	Plancia	TIPO	Cartello		
USO	P.A. (Lutto)	USO	Pubbliche Affissioni (Lutto)		
Larghezza (ml)	1,00	Larghezza spazio (ml)	1,00		SCHEMA TIPO
Altezza (ml)	1,40	Altezza spazio (ml)	1,40		
Superficie (mq)	<b>1,40</b>	Superficie spazio (mq)	1,40		
NOTE	Pulire parete fabbricato	Numero spazi	2		C.2/O
CONFORMITA'	<i>No</i>	Totale mq.	<b>2,80</b>		
INTERVENTO	<i>Sostituire</i>	Distanza tra pannelli (m)	-		







# Comune di Scicli

(Provincia Regionale di Ragusa)

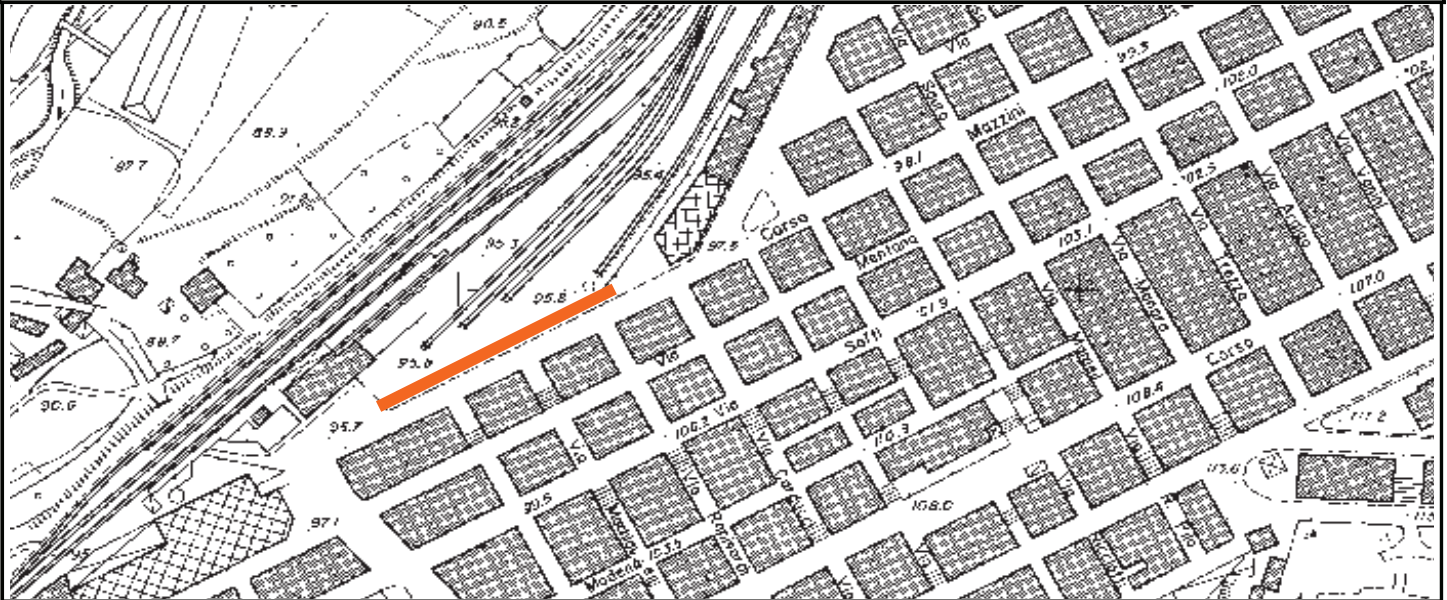
Settore Tecnico

Servizio Studi e Pianificazione del Territorio



## P.G.I.P. - SCHEDA N° 31

RIF. TAV.	<b>3/A</b>	UBICAZIONE	<i>C/so Mazzini</i>	ZONA PIANO	<b>"B"</b>
DATI PANNELLO					
ESISTENTE		IN PROGETTO			
TIPO	Cartello	TIPO	Parapedonale		
USO	P.A. (Commerc.)	USO	Pubbliche Affissioni (Commerciale)		
Larghezza (m)	8,00	Larghezza spazio (m)	1,00		SCHEMA TIPO
Altezza (m)	1,40	Altezza spazio (m)	0,70		
Superficie (mq)	<b>11,20</b>	Superficie spazio (mq)	0,70		
NOTE	-	Numero spazi	16	PA.1/O	
CONFORMITA'	<b>No</b>	Totale mq.	<b>11,20</b>		
INTERVENTO	<b>Sostituire</b>	Distanza tra pannelli (m)	-		







# Comune di Sciacca

(Provincia di Ragusa)

Settore Tecnico

Servizio Studi e Pianificazione del Territorio



## P.G.I.P. - SCHEDA N° 32

RIF. TAV.	<b>3/A</b>	UBICAZIONE	<i>C/so Mazzini n. 213-215</i>	ZONA PIANO	<b>"B"</b>
DATI PANNELLO					
ESISTENTE		IN PROGETTO			
TIPO	Spazio a muro	TIPO	Cartello		
USO	<b>P.A. (Commerc.)</b>	USO	Pubbliche Affissioni (Lutto)		
Larghezza (ml)	2,00	Larghezza spazio (ml)	1,00		SCHEMA TIPO
Altezza (ml)	1,40	Altezza spazio (ml)	1,40		
Superficie (mq)	<b>2,80</b>	Superficie spazio (mq)	1,40		
NOTE	Pulire parete fabbricato	Numero spazi	1		C.2/O
CONFORMITA'	<b>No</b>	Totale mq.	<b>1,40</b>		
INTERVENTO	<b>Sostituire</b>	Distanza tra pannelli (m)	-		











# Comune di Sciacca

(Provincia di Ragusa)

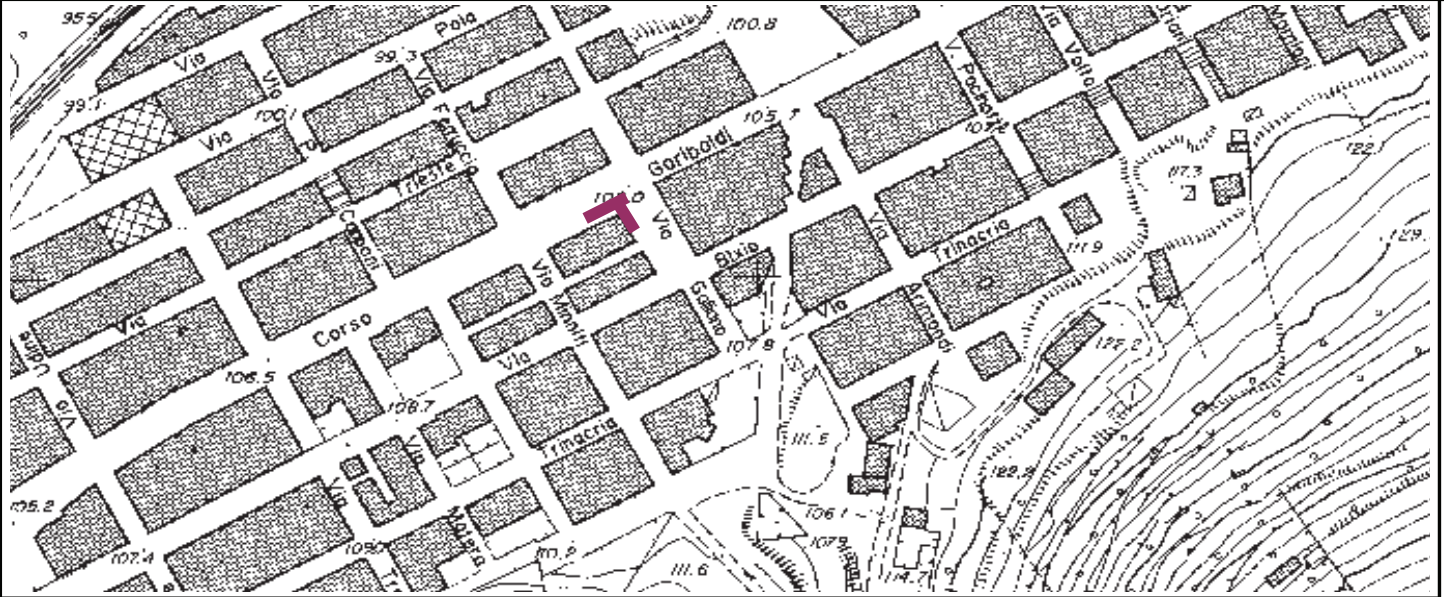
Settore Tecnico

Servizio Studi e Pianificazione del Territorio



## P.G.I.P. - SCHEDA N° 34

RIF. TAV.	<b>3/A</b>	UBICAZIONE	<i>Via Galliano-C/so Garibaldi</i>	ZONA PIANO	<b>"B"</b>
DATI PANNELLO					
ESISTENTE		IN PROGETTO			
TIPO	Cartello	TIPO	Cartello		
USO	P.A. (Lutto)	USO	Pubbliche Affissioni (Lutto)		
Larghezza (ml)	2,00	Larghezza spazio (ml)	1,40		SCHEMA TIPO
Altezza (ml)	1,40	Altezza spazio (ml)	2,00		
Superficie (mq)	<b>2,80</b>	Superficie spazio (mq)	2,80		
NOTE	Pulire muro fabbricato	Numero spazi	2		C.4/V
CONFORMITA'	<b>Si</b>	Totale mq.	<b>5,60</b>		
INTERVENTO	<b>Sostituzione</b>	Distanza tra pannelli (m)	-		











# Comune di Scicli

(Provincia di Ragusa)

Settore Tecnico

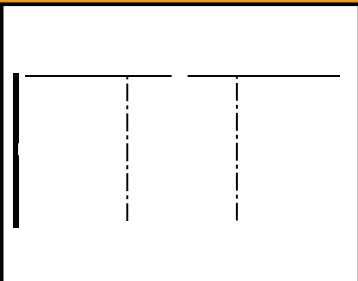
Servizio Studi e Pianificazione del Territorio

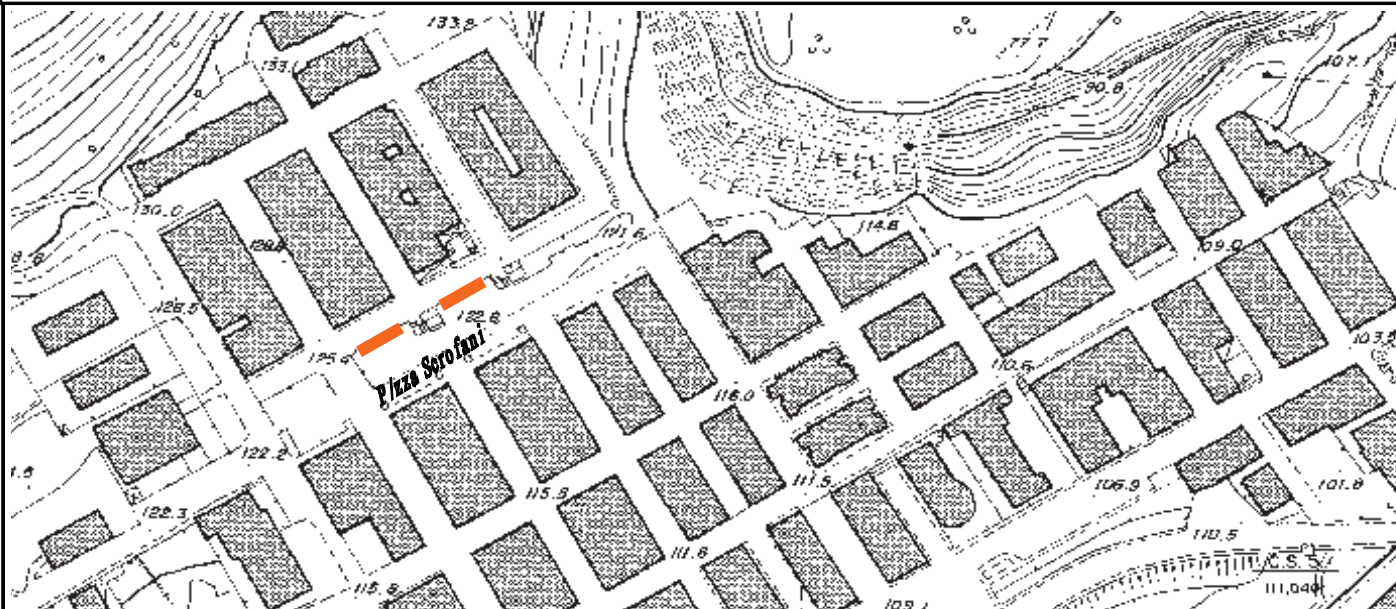


P.G.I.P. - SCHEDA N° 36

RIF. TAV.

3/B

UBICAZIONE	DATI PANNELLO			
<i>P/zza Scrofani</i>	TIPO	Plancia		
	USO	Pubbliche Affissioni (Commerciali)		
ZONA DI PIANO	Larghezza spazio (ml)	2,10		SCHEMA TIPO
	Altezza spazio (ml)	1,00		
<i>Zona "B"</i>	Superficie spazio (mq)	2,10		
	Numero spazi	2		
	Totale mq.	4,20	P.3/V	
	Distanza tra pannelli (m)	-		







# Comune di Scicli

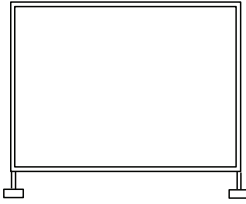
(Provincia di Ragusa)

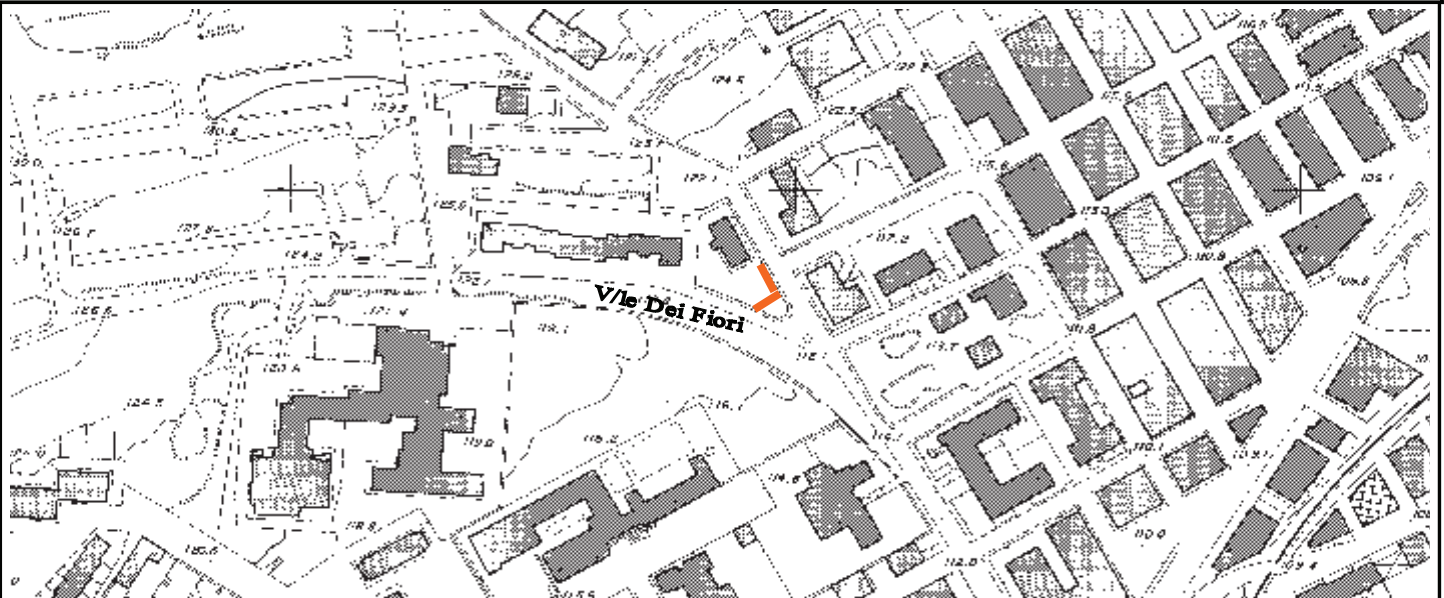
Settore Tecnico

Servizio Studi e Pianificazione del Territorio



**P.G.I.P. - SCHEDA N° 37**

RIF. TAV.	<b>3/B</b>	UBICAZIONE	<i>V.le Dei Fiori</i>	ZONA PIANO	<b>"B"</b>
DATI PANNELLO					
ESISTENTE		IN PROGETTO			
TIPO	Cartello	TIPO	Parapedonale		
USO	P.A. (Coomm.)	USO	Pubbliche Affissioni (Commerciali)		
Larghezza (ml)	1,00	Larghezza spazio (ml)	1,00		SCHEMA TIPO
Altezza (ml)	1,40	Altezza spazio (ml)	0,70		
Superficie (mq)	<b>1,40</b>	Superficie spazio (mq)	0,70		
NOTE	-	Numero spazi	8		<b>PA.1/O</b>
CONFORMITA'	<i>No</i>	Totale mq.	<b>5,60</b>		
INTERVENTO	<i>Sostituire</i>	Distanza tra pannelli (m)	-		







# Comune di Sciacca

(Provincia di Ragusa)

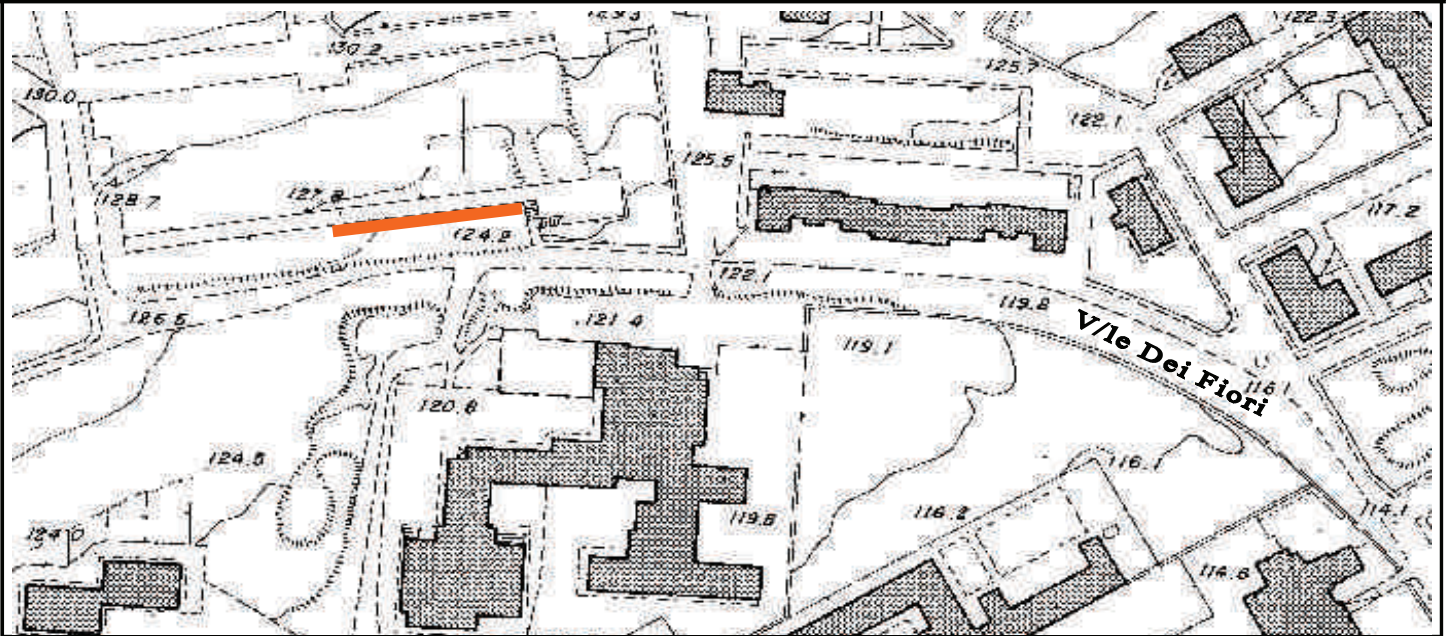
Settore Tecnico

Servizio Studi e Pianificazione del Territorio



## P.G.I.P. - SCHEDA N° 38

RIF. TAV.	<b>3/B</b>	UBICAZIONE	<i>V/le Dei Fiori</i>	ZONA PIANO	<b>"B"</b>
DATI PANNELLO					
ESISTENTE		IN PROGETTO			
TIPO	Plancia	TIPO	Plancia		
USO	P.A. (Coomm.)	USO	Pubbliche Affissioni (Commerciali)		
Larghezza (ml)	6,00	Larghezza spazio (ml)	3,00		SCHEMA TIPO
Altezza (ml)	1,40	Altezza spazio (ml)	1,40		
Superficie (mq)	<b>8,40</b>	Superficie spazio (mq)	4,20		
NOTE	-	Numero spazi	3	P.6/O	
CONFORMITA'	<b>Si</b>	Totale mq.	<b>12,60</b>		
INTERVENTO	<b>Potenziare</b>	Distanza tra pannelli (m)	-		







# Comune di Scicli

(Provincia di Ragusa)

Settore Tecnico


Servizio Studi e Pianificazione del Territorio


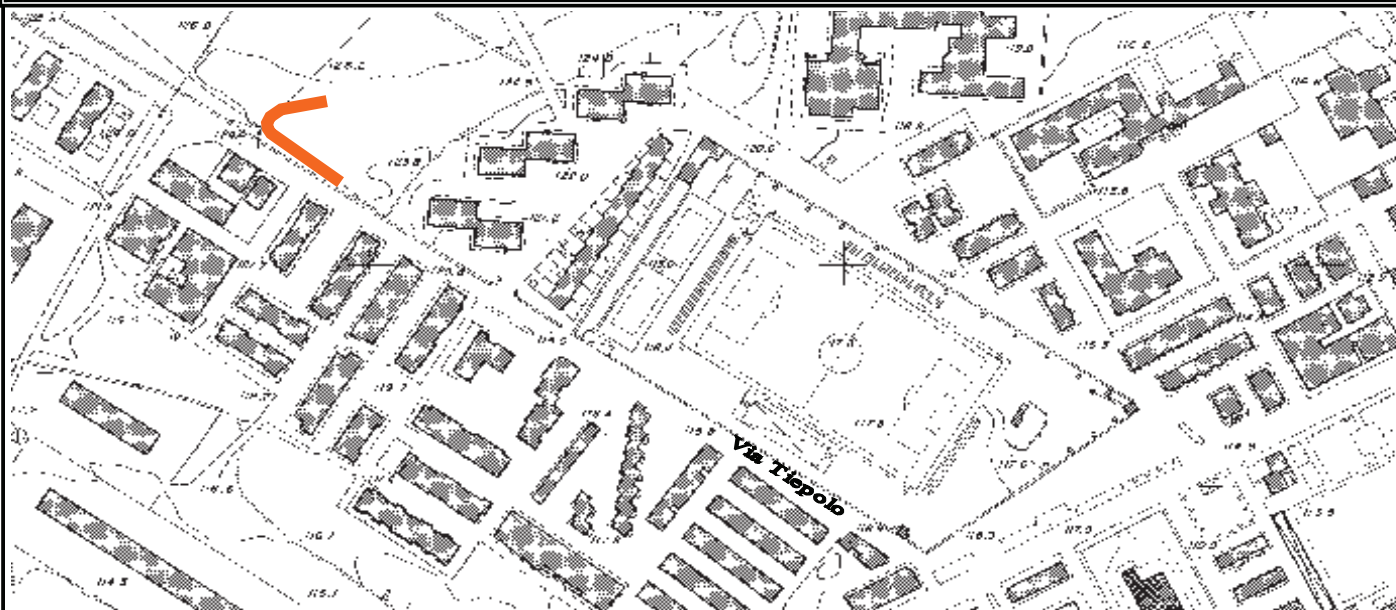


P.G.I.P. - SCHEDA N° 39

RIF. TAV.

3/B

UBICAZIONE	DATI PANNELLO			
<i>Via Tiepolo-V/le Dei Fiori</i>	TIPO	Parapedonale		
	USO	Pubbliche Affissioni (Commerciali)		
ZONA DI PIANO	Larghezza spazio (ml)	1,00		SCHEMA TIPO
	Altezza spazio (ml)	0,70		
<i>Zona "B"</i>	Superficie spazio (mq)	0,70		
	Numero spazi	12		
	Totale mq.	8,40	PA.1/O	
	Distanza tra pannelli (m)	-		







# Comune di Scicli

(Provincia di Ragusa)

Settore Tecnico

Servizio Studi e Pianificazione del Territorio

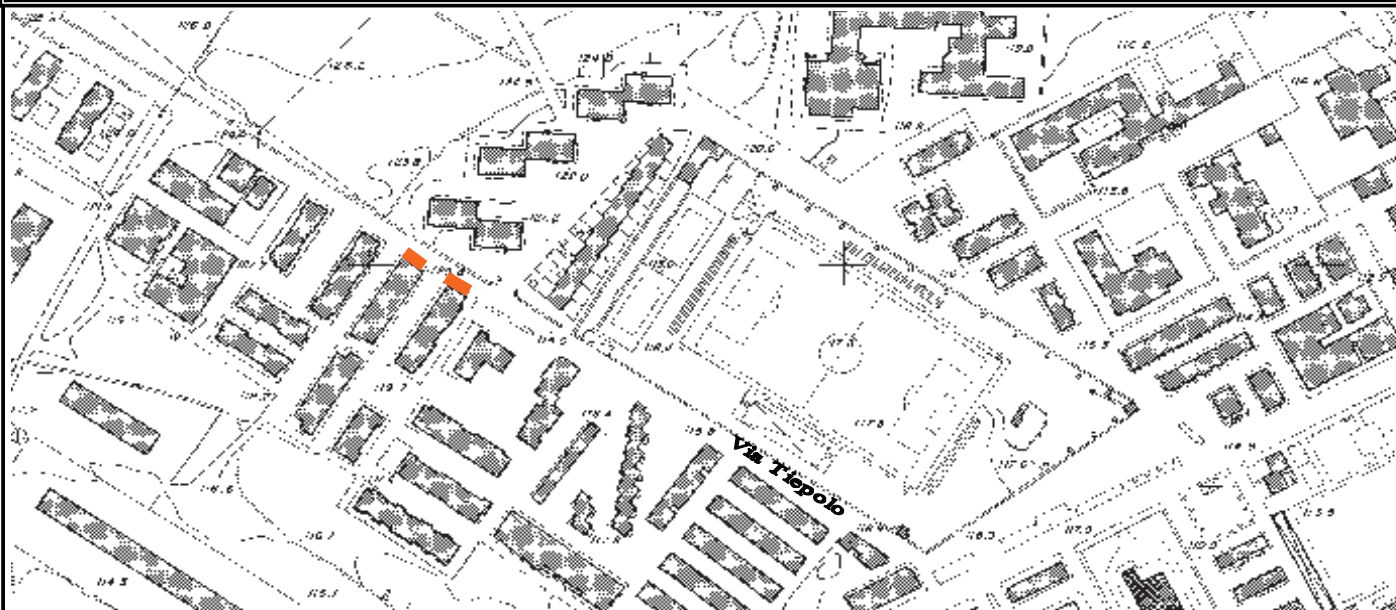


P.G.I.P. - SCHEDA N° 40

RIF. TAV.

3/B

UBICAZIONE	DATI PANNELLO			
<i>Via Tiepolo</i>	TIPO	Cartello		
	USO	Pubbliche Affissioni (Commerciali)		
ZONA DI PIANO	Larghezza spazio (ml)	2,00		SCHEMA TIPO
	Altezza spazio (ml)	1,40		
<i>Zona "B"</i>	Superficie spazio (mq)	2,80		C.4/O
	Numero spazi	2		
	Totale mq.	5,60		
	Distanza tra pannelli (m)	-		







# Comune di Sciacca

(Provincia di Ragusa)

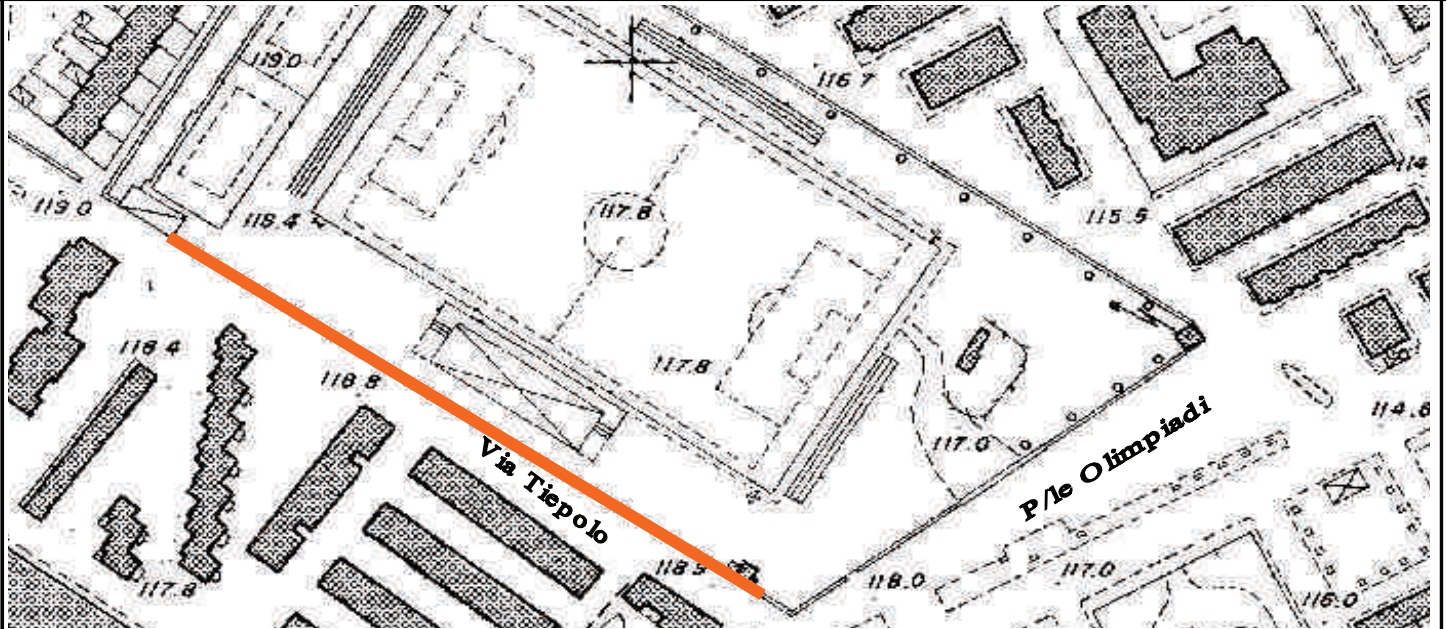
Settore Tecnico

Servizio Studi e Pianificazione del Territorio



## P.G.I.P. - SCHEDA N° 41

RIF. TAV.	<b>3/B</b>	UBICAZIONE	<i>Via Tiepolo</i>	ZONA PIANO	<b>"B"</b>
DATI PANNELLO					
ESISTENTE		IN PROGETTO			
TIPO	Plancia	TIPO	Plancia		
USO	P.A. (Comm.)	USO	Pubbliche Affissioni (Istituz./Commerc.)		
Larghezza (ml)	3,00	Larghezza spazio (ml)	3,00		SCHEMA TIPO
Altezza (ml)	1,40	Altezza spazio (ml)	1,40		
Superficie (mq)	<b>4,20</b>	Superficie spazio (mq)	4,20		
NOTE	-	Numero spazi	3	P.6/O	
CONFORMITA'	<b>Si</b>	Totale mq.	<b>12,60</b>		
INTERVENTO	<b>Potenziare</b>	Distanza tra pannelli (m)	5,00		







# Comune di Scicli

(Provincia di Ragusa)

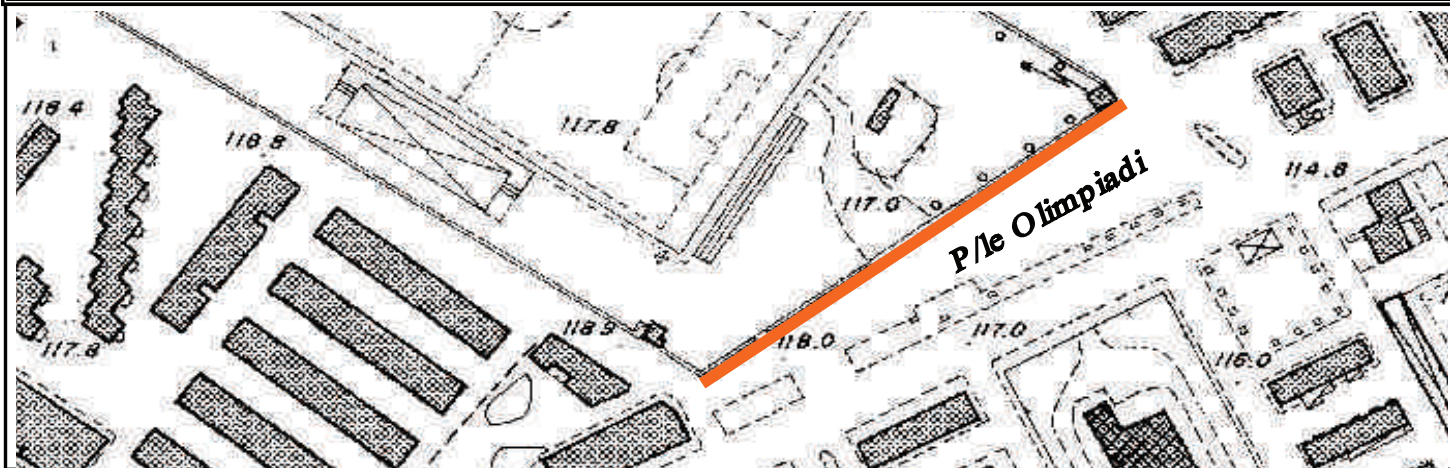
Settore Tecnico

Servizio Studi e Pianificazione del Territorio



## P.G.I.P. - SCHEDA N° 42

RIF. TAV.	<b>3/B</b>	UBICAZIONE	<i>P/le Olimpiadi</i>	ZONA PIANO	<i>"B"</i>
DATI PANNELLO					
ESISTENTE		IN PROGETTO			
TIPO	Plancia	TIPO	Plancia		
USO	P.A. (Comm.)	USO	Pubbliche Affissioni (Istituz./Commerc.)		
Larghezza (ml)	16,00	Larghezza spazio (ml)	3,00		SCHEMA TIPO  <b>P.6/O</b>
Altezza (ml)	1,40	Altezza spazio (ml)	1,40		
Superficie (mq)	<b>22,40</b>	Superficie spazio (mq)	4,20		
NOTE	Pulire pareti muro di recinzione	Numero spazi	3		
CONFORMITA'	<i>Si</i>	Totale mq.	<b>12,60</b>		
INTERVENTO	<i>Potenziare</i>	Distanza tra pannelli (m)	-		







# Comune di Scicli

(Provincia di Ragusa)

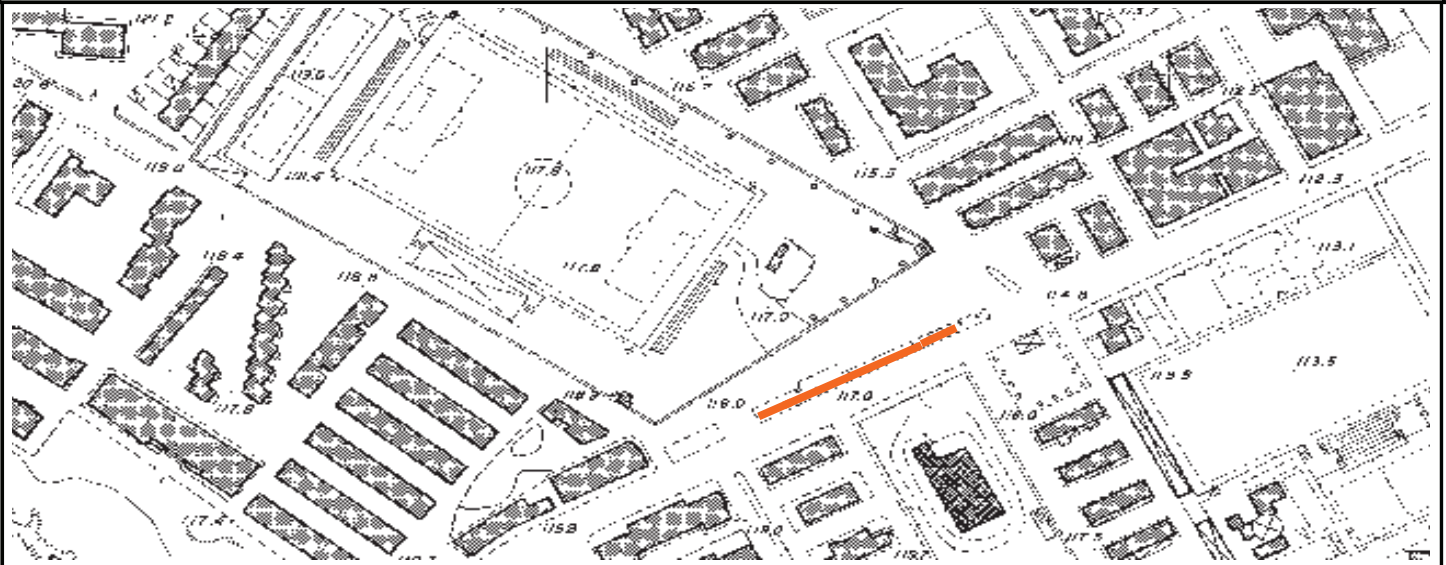
Settore Tecnico

Servizio Studi e Pianificazione del Territorio



**P.G.I.P. - SCHEDA N° 43**

RIF. TAV.	<b>3/B</b>	UBICAZIONE	<i>V/le I Maggio</i>	ZONA PIANO	<i>"B"</i>
DATI PANNELLO					
ESISTENTE		IN PROGETTO			
TIPO	Cartello	TIPO	Parapedonale		
USO	P.A. (Comm.)	USO	Pubbliche affissioni (commerciali)		
Larghezza (ml)	6,00	Larghezza spazio (ml)	1,00		SCHEMA TIPO
Altezza (ml)	1,40	Altezza spazio (ml)	0,70		
Superficie (mq)	<b>8,40</b>	Superficie spazio (mq)	0,70		
NOTE	-	Numero spazi	12		<b>PA.1/O</b>
CONFORMITA'	<i>No</i>	Totale mq.	<b>8,40</b>		
INTERVENTO	<i>Sostituire</i>	Distanza tra pannelli (m)	-		







# Comune di Sciacca

(Provincia di Ragusa)

Settore Tecnico

Servizio Studi e Pianificazione del Territorio



## P.G.I.P. - SCHEDA N° 44

RIF. TAV.	<b>3/B</b>	UBICAZIONE	<i>V/le I Maggio</i>	ZONA PIANO	<b>"B"</b>
DATI PANNELLO					
ESISTENTE		IN PROGETTO			
TIPO	Cartello	TIPO	Cartello		
USO	P.A. (Comm.)	USO	Pubbliche Affissioni (Istituz./Commerc.)		
Larghezza (ml)	6,00	Larghezza spazio (ml)	2,00		SCHEMA TIPO
Altezza (ml)	1,40	Altezza spazio (ml)	1,40		
Superficie (mq)	<b>8,40</b>	Superficie spazio (mq)	2,80		
NOTE	Pulire muro recinzione	Numero spazi	4		C.4/O
CONFORMITA'	<b>Si</b>	Totale mq.	<b>11,20</b>		
INTERVENTO	<b>Potenziare</b>	Distanza tra pannelli (m)	2,50		







# Comune di Sciacca

(Provincia di Ragusa)

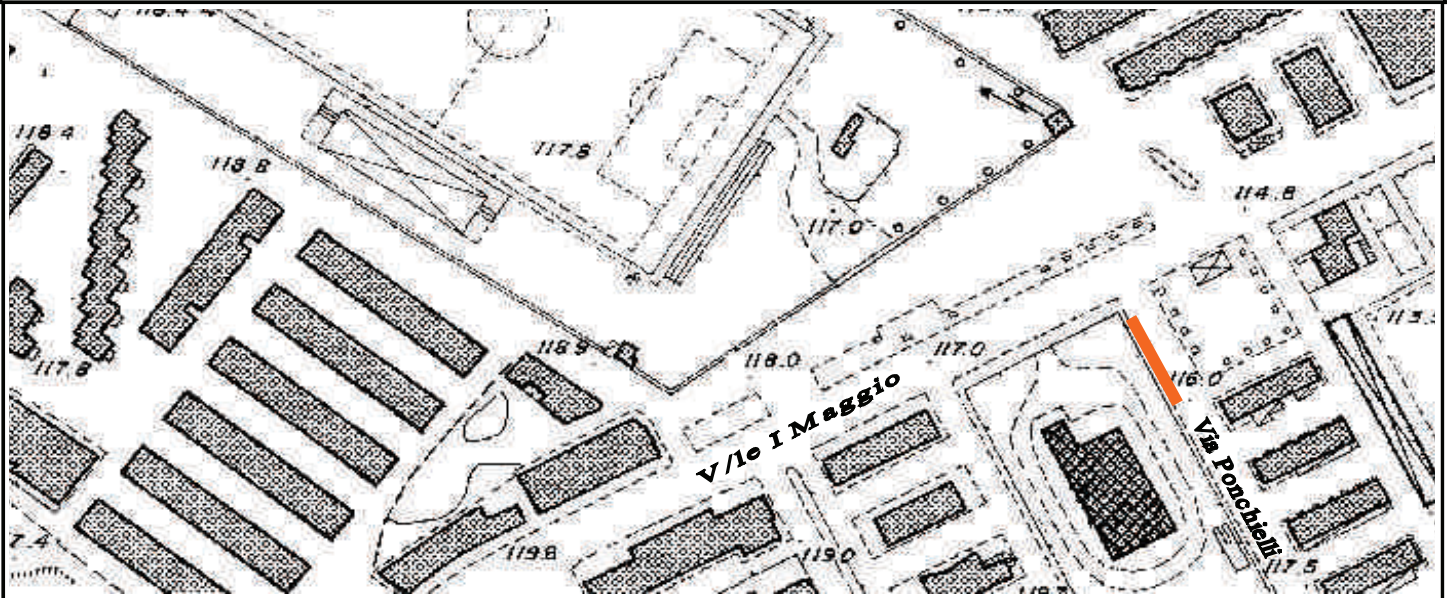
Settore Tecnico

Servizio Studi e Pianificazione del Territorio



## P.G.I.P. - SCHEDA N° 45

RIF. TAV.	<b>3/B</b>	UBICAZIONE	<i>Via Ponchielli</i>	ZONA PIANO	<b>"B"</b>
DATI PANNELLO					
ESISTENTE		IN PROGETTO			
TIPO	Cartello	TIPO	Cartello		
USO	P.A. (Comm.)	USO	Pubbliche Affissioni (Commerciali)		
Larghezza (ml)	1,00	Larghezza spazio (ml)	1,00		SCHEMA TIPO
Altezza (ml)	1,40	Altezza spazio (ml)	1,40		
Superficie (mq)	<b>1,40</b>	Superficie spazio (mq)	1,40		
NOTE	Pulire muro	Numero spazi	1		C.2/O
CONFORMITA'	<b>Si</b>	Totale mq.	<b>1,40</b>		
INTERVENTO	<b>Potenziare</b>	Distanza tra pannelli (m)	-		







# Comune di Sciacca


(Provincia di Ragusa)

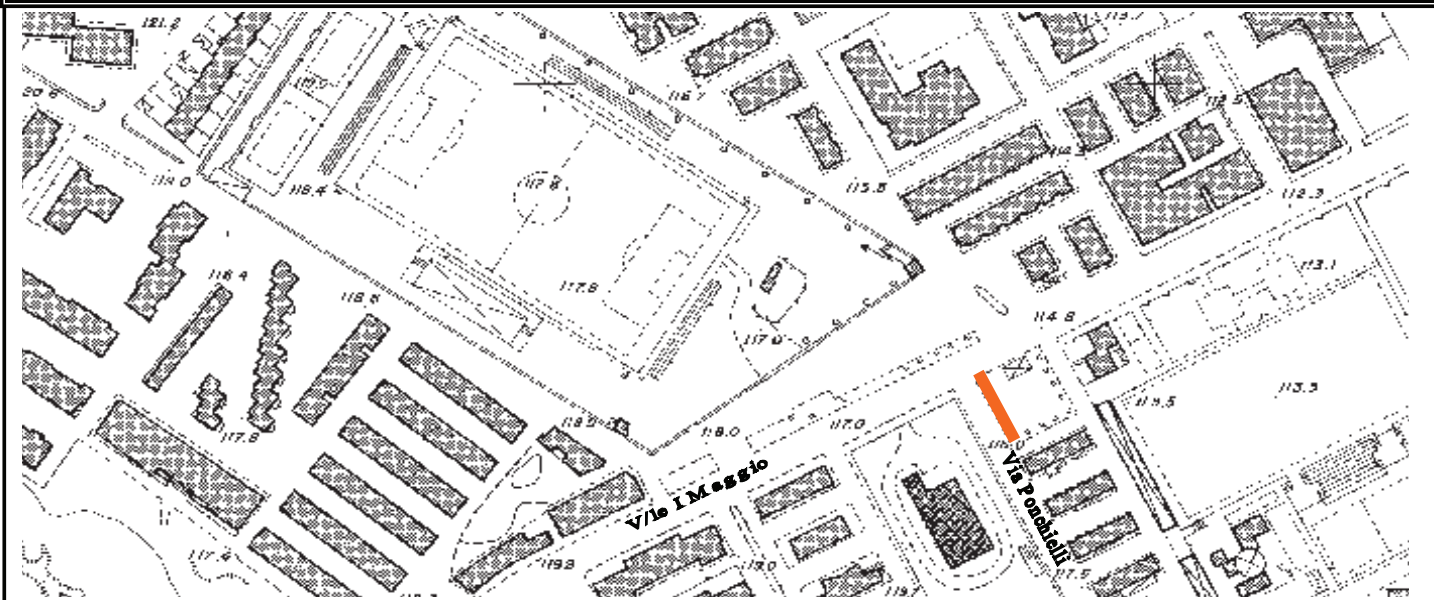
Settore Tecnico

Servizio Studi e Pianificazione del Territorio



## P.G.I.P. - SCHEDA N° 46

RIF. TAV.	<b>3/B</b>	UBICAZIONE	<i>Via Ponchielli</i>	ZONA PIANO	<b>"B"</b>
DATI PANNELLO					
ESISTENTE		IN PROGETTO			
TIPO	Cartello	TIPO	Parapedonale		
USO	P.A.(Comm./Lutto)	USO	Pubbliche Affissioni (Commerciali-Istituz.)		
Larghezza (ml)	1,00	Larghezza spazio (ml)	1,00		SCHEMA TIPO
Altezza (ml)	1,40	Altezza spazio (ml)	0,70		
Superficie (mq)	<b>1,40</b>	Superficie spazio (mq)	0,70		
NOTE	-	Numero spazi	4	PA.1/O	
CONFORMITA'	<i>No</i>	Totale mq.	<b>2,80</b>		
INTERVENTO	<i>Sostituire</i>	Distanza tra pannelli (m)	-		







# Comune di Scicli

(Provincia di Ragusa)

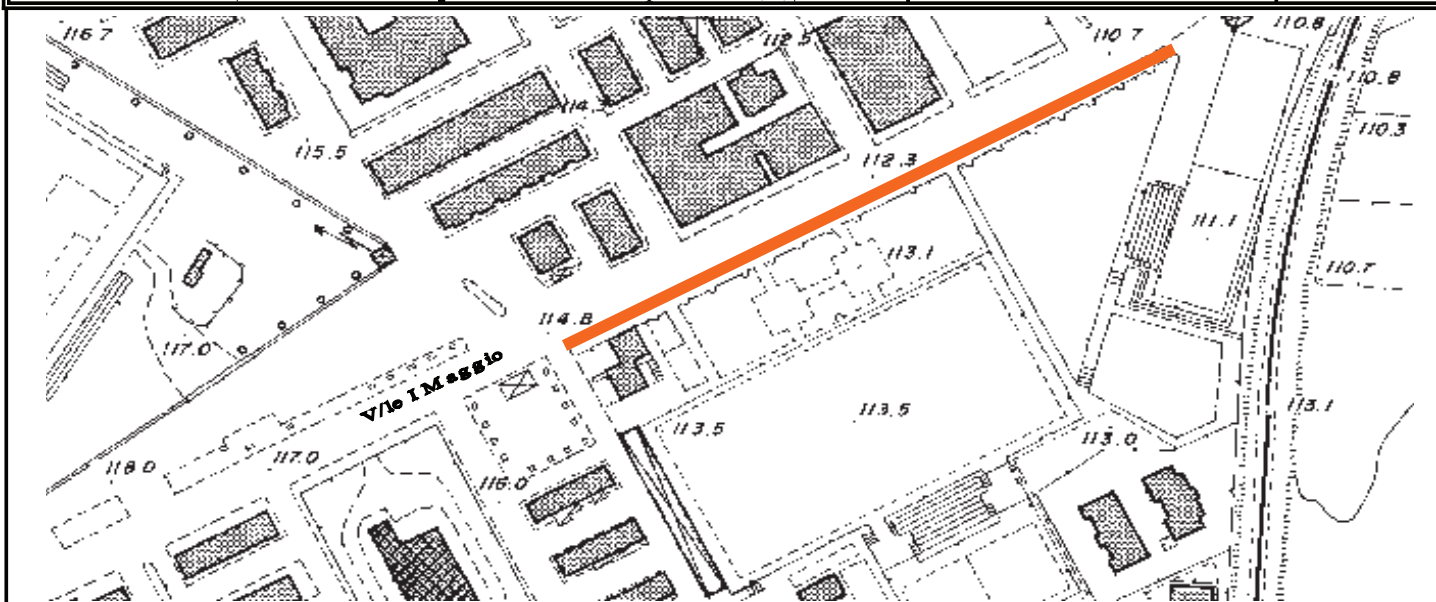
Settore Tecnico

Servizio Studi e Pianificazione del Territorio



## P.G.I.P. - SCHEDA N° 47

RIF. TAV.	<b>3/B</b>	UBICAZIONE	<i>V.le I Maggio</i>	ZONA PIANO	<b>"B"</b>
DATI PANNELLO					
ESISTENTE		IN PROGETTO			
TIPO	Cartello	TIPO	Parapedonale		
USO	P.A.(Comm.)	USO	Pubbliche Affissioni (Commerciali-Istituz.)		
Larghezza (ml)	4,00	Larghezza spazio (ml)	1,00		SCHEMA TIPO
Altezza (ml)	1,40	Altezza spazio (ml)	0,70		
Superficie (mq)	<b>5,60</b>	Superficie spazio (mq)	0,70		
NOTE	-	Numero spazi	20		
CONFORMITA'	<i>No</i>	Totale mq.	<b>14,00</b>	PA.1/O	
INTERVENTO	<i>Sostituire</i>	Distanza tra pannelli (m)	-		







# Comune di Scicli

(Provincia di Ragusa)

Settore Tecnico

Servizio Studi e Pianificazione del Territorio



## P.G.I.P. - SCHEDA N° 48

RIF. TAV.	<b>3/B</b>	UBICAZIONE	<i>V/le I Maggio</i>	ZONA PIANO	<b>"B"</b>
DATI PANNELLO					
ESISTENTE		IN PROGETTO			
TIPO	Cartello	TIPO	Parapedonale		
USO	P.A. (Comm.)	USO	Pubbliche Affissioni (Istituzionale/Commerciale)		
Larghezza (ml)	4,00	Larghezza spazio (ml)	1,00		SCHEMA TIPO
Altezza (ml)	1,40	Altezza spazio (ml)	0,70		
Superficie (mq)	<b>5,60</b>	Superficie spazio (mq)	0,70		
NOTE	-	Numero spazi	12	PA.1/O	
CONFORMITA'	<i>No</i>	Totale mq.	<b>8,40</b>		
INTERVENTO	<i>Sostituire</i>	Distanza tra pannelli (m)	-		







# Comune di Scicli

(Provincia di Ragusa)

Settore Tecnico

Servizio Studi e Pianificazione del Territorio

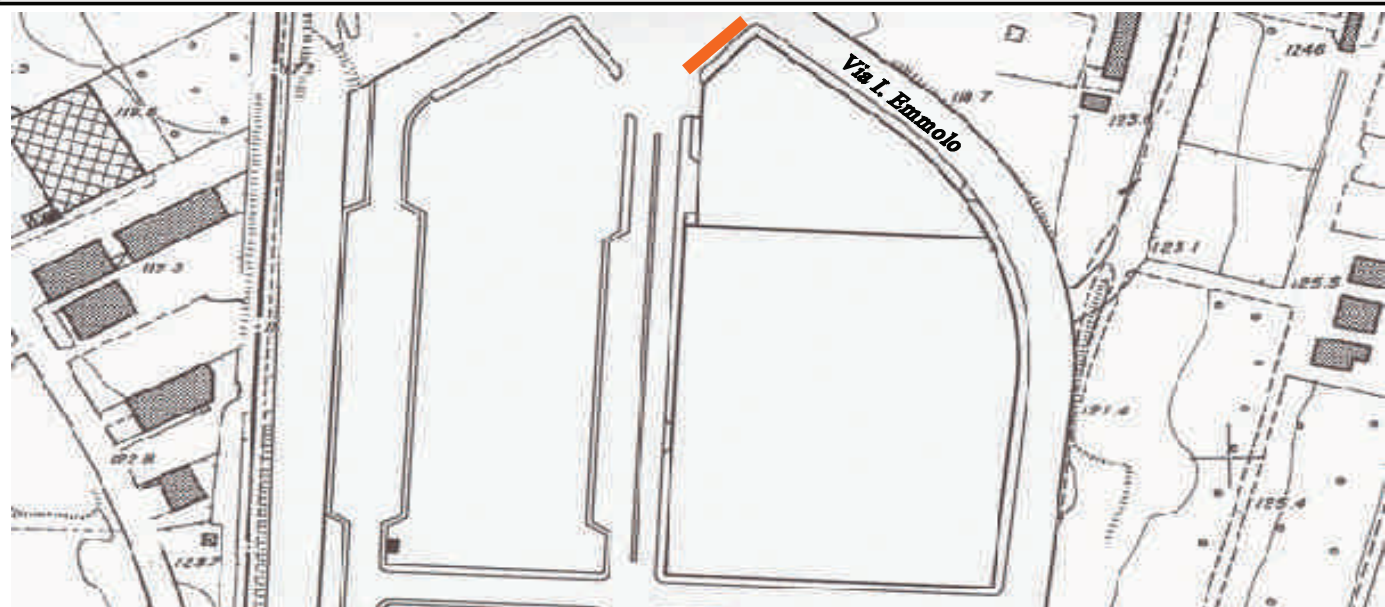


**P.G.I.P. - SCHEDA N° 49**

RIF. TAV.

**3/B**

UBICAZIONE	DATI PANNELLO					
<b>Zona Artigianale Zagarone</b>	TIPO	Plancia				
	USO	Pubbliche Affissioni (Commerciale)				
ZONA DI PIANO	Larghezza tot. spazio (ml)	3,00	CONTEGGI			
			b	h	n	S
<b>Zona "B"</b>	Altezza media spazio (ml)	1,40	3,00	1,4	1	4,20
						-
	Superficie tot. Spazio (mq)	<b>4,20</b>				-
						-







# Comune di Scicli

(Provincia di Ragusa)

Settore Tecnico

Servizio Studi e Pianificazione del Territorio



P.G.I.P. - SCHEDA N° 50

RIF. TAV.

3/B

UBICAZIONE	DATI PANNELLO			
<i>Zona Artigianale Zagarone</i>	TIPO	Cartello		
	USO	Pubbliche Affissioni (Commerciali)		
ZONA DI PIANO	Larghezza spazio (ml)	3,00		SCHEMA TIPO
	Altezza spazio (ml)	1,40		
<i>Zona "B"</i>	Superficie spazio (mq)	4,20		C.6/O
	Numero spazi	15		
	Totale mq.	63,00		
	Distanza tra pannelli (m)	15,00		

