

COMUNE SCICLI
(Provincia di Ragusa)

DITTA

Carbone Guglielma nata in Libia il 13 - 06 - 1950
 Guarino Pasquale nato a Scicli il 23 - 03 - 1946
 Guarino Ignazio nato a Scicli il 30 - 01 - 1954
 Viardo Ignazia nata a Scicli il 29 - 08 - 1956


OGGETTO



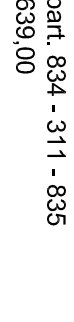
Richiesta di assegnazione nuova classificazione urbanistica, adeguata al contesto di riferimento, di terreni siti nella frazione di Cava d'Aliga-Bruca territorio di Scicli

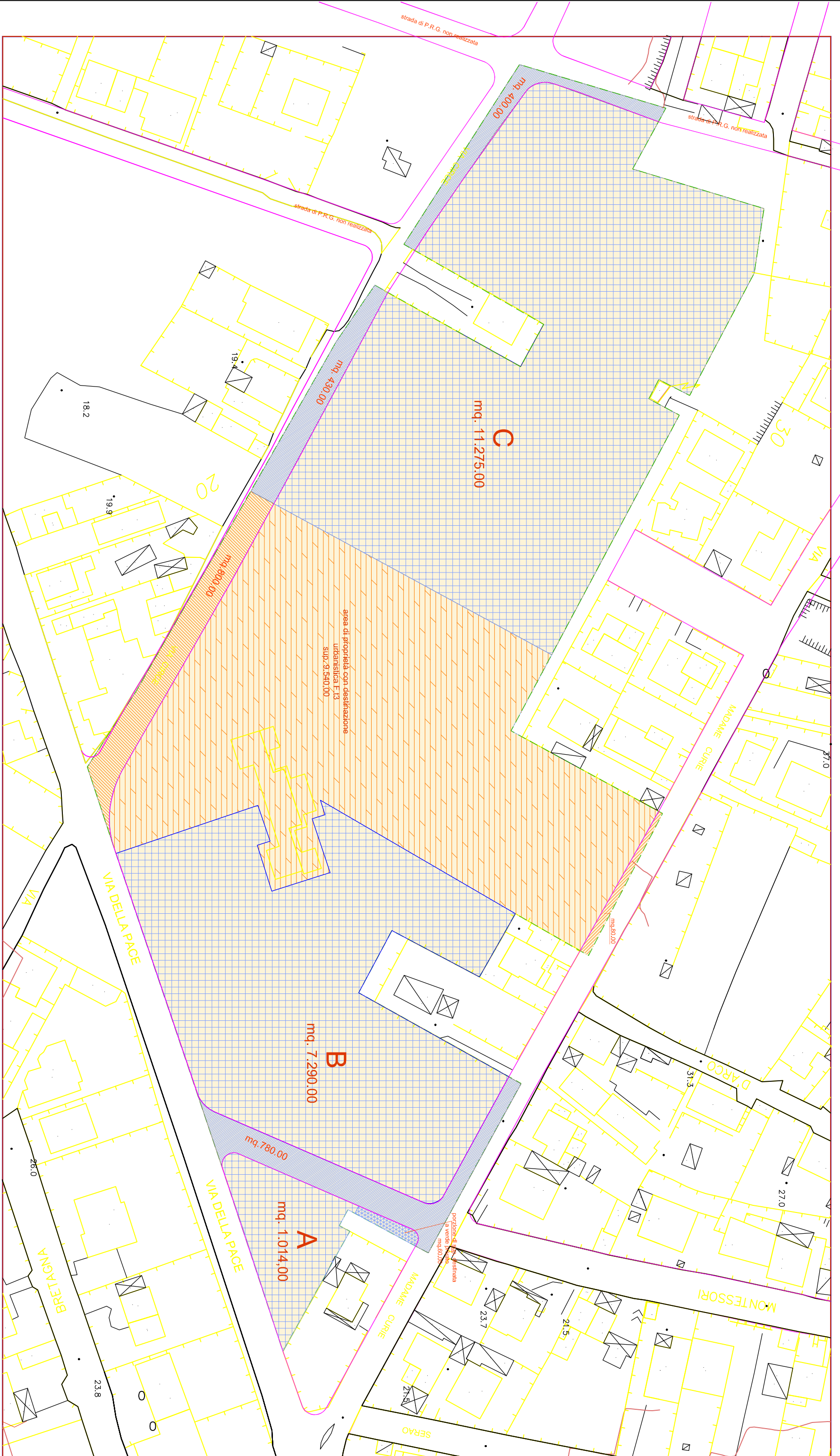
da:
 Fv - verde pubblico attrezzato di progetto
 Fs - attrezzature scolastiche di progetto
 Fp - parcheggi di progetto
 a:
 sottozona C.4.1 derivata dalla sottozona C4 (ART 35.C.4 delle N.T.A. del P.R.G.)

CONTENUTO

- calcolo della superficie territoriale - catastale
 - individuazione delle sedi viarie di P.R.G.

CATASTO	FIGL.	141	SCALA	TAVOLA	2
	PART.	834 - 311 - 835	1:1000		
 Dott.ssa Marina Trovato Architetto Numero N. 256 Anno 1997					
97100 ragusa - Via siracusa 15			tel/fax 0932 642547		
Arch. Marina Trovato					
97018 scicli - via quarto 5			tel/fax 0932 832731		
Geom. Ignazio Caruso					

	Area di proprietà f.141 part. 834 - 311 - 835	A	mq. 1.014,00
	superficie totale mq. 31.639,00	B	mq. 7.290,00
	porzioni dell'area di proprietà interessate dalla richiesta di nuova classificazione	C	mq. 11.275,00
		totale	mq. 19.579,00



aerofotogrammetria scala 1 : 1.000
 assi viari di P.R.G. esistenti e da realizzare che insistono nella proprietà
 Aree interessate dalla richiesta di nuova classificazione Urbanistica
 calcolo della superficie territoriale-catastale

CALCOLO DELLA SUPERFICIE TERRITORIALE - CATASTALE

dall'intera superficie in proprietà va detratta la porzione con destinazione F.13			
● superficie territoriale dell'intera proprietà a detrarre:	mq. 31.639,00	superficie con destinazione urbanistica F.13	mq. 9.540,00
mq. 31.639,00 - 9.540,00 =		mq. 22.099,00	
● superficie territoriale rimanente	mq. 22.099,00	superficie territoriale interessata dalla richiesta di nuova classificazione urbanistica	
mq. 22.099,00 - 19.579,00 =		mq. 2.520,00	
● porzione normata verde privato	mq. 60,00	superficie destinata a sedi viarie	
mq. 2.520,00 - 60,00 =		mq. 2.460,00	
● porzione di Via Circe angolo Via Atrodite	mq. 400,00	porzione di Via Circe	
mq. 430,00		porzione di Via Mad. Curie e Via di P.R.G.	
mq. 800,00		porzione di Via Circe prospiciente la destinazione F.13	
mq. 750,00		porzione di Via Madame Curie prospiciente la destinazione F.13	
mq. 80,00		sommario	
mq. 2.460,00			