SITR - Stampa visualizzatore

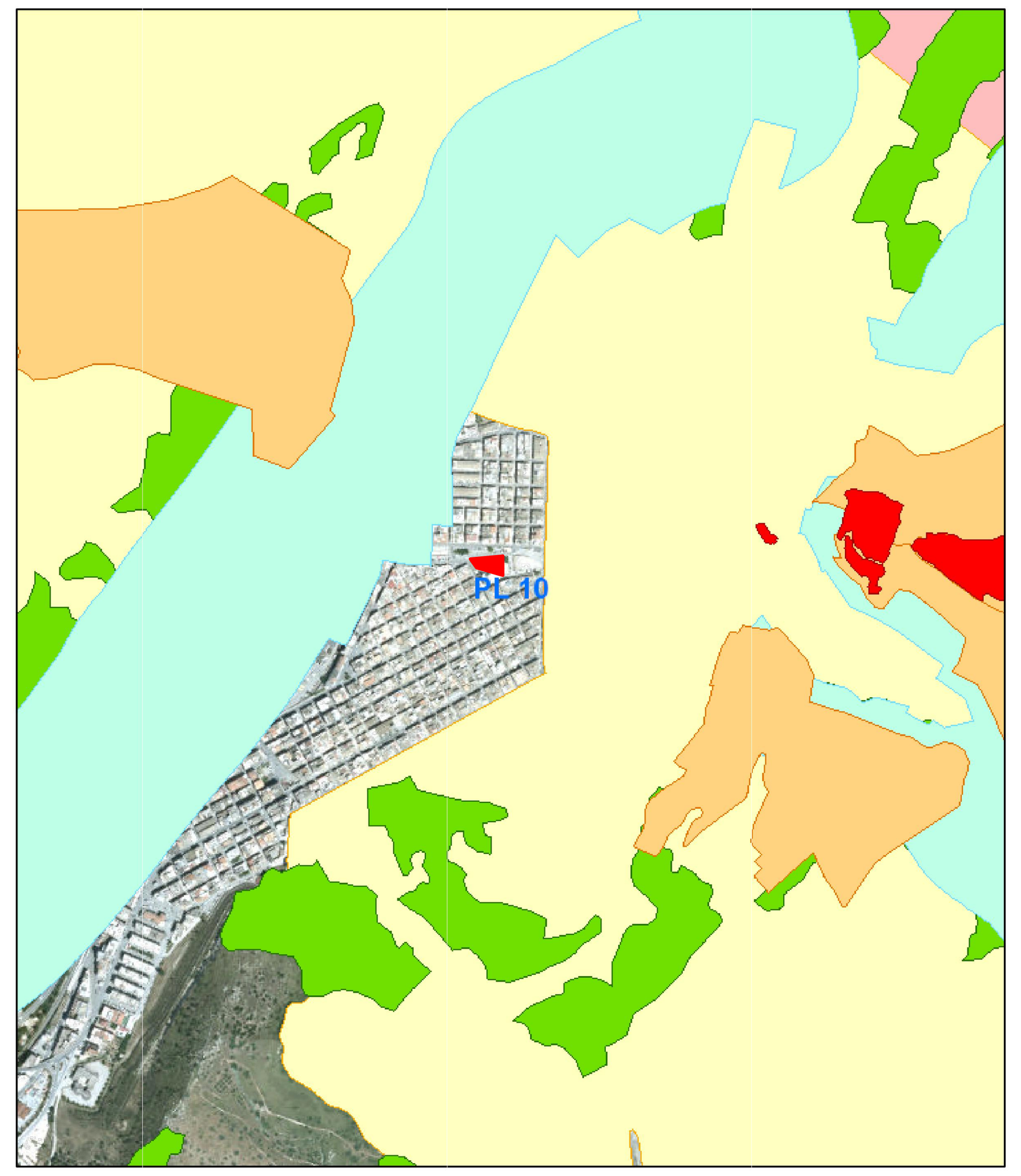

18/11/2023, 10:00:24

- aree tutelate - art.134, lett. c, D.lgs. 42/04
- aree tutelate - art.136, D.lgs.42/04
- aree boscate - art.142, lett. g, D.lgs.42/04
- aree fiumi 150m - art.142, lett. c, D.lgs.42/04
- aree laghi 300m - art.142, lett. b, D.lgs. 42/04

1:10.000

SITR - Stampa visualizzatore

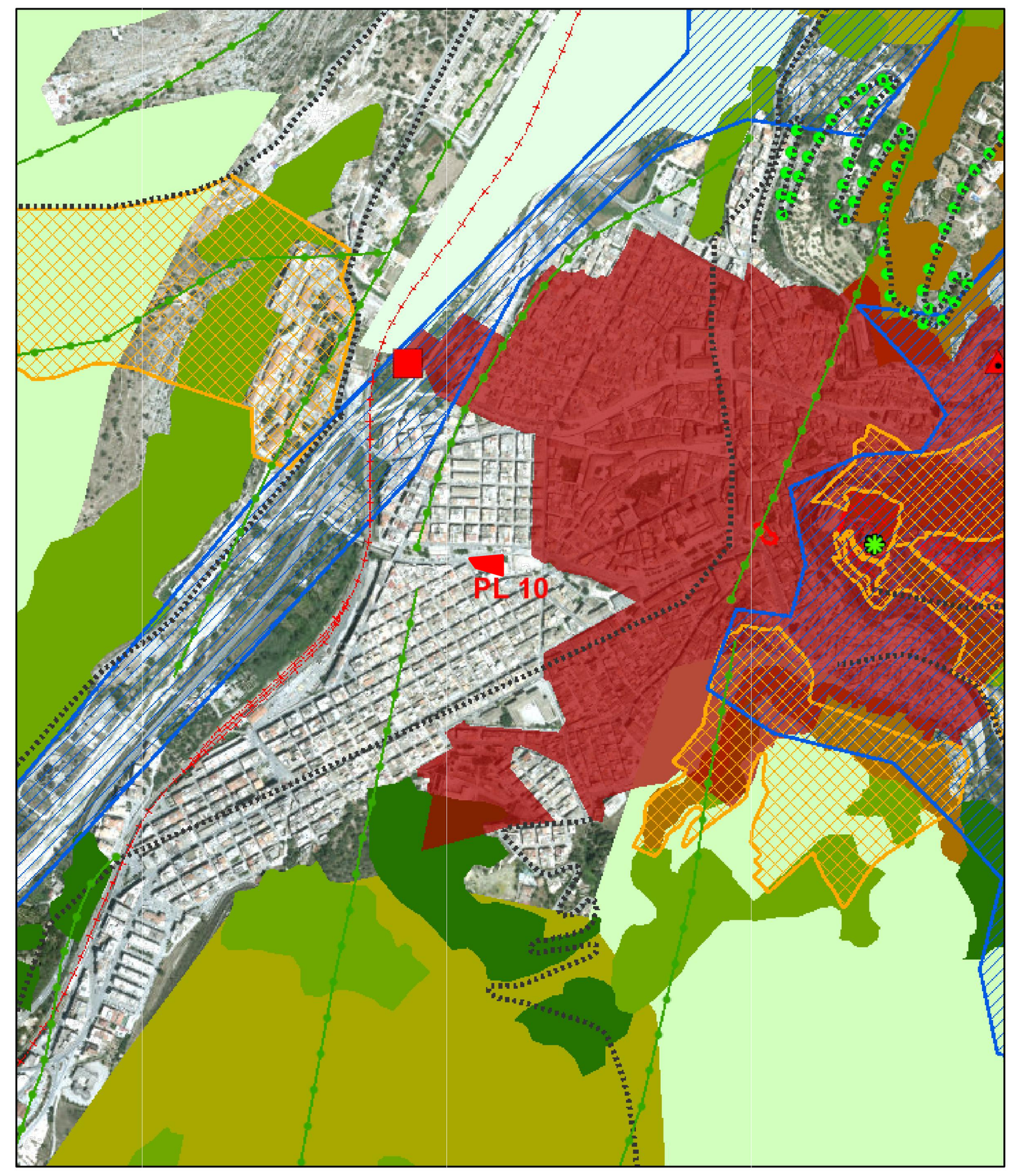

18/11/2023, 10:01:38

1:10.000

SITR - Stampa visualizzatore

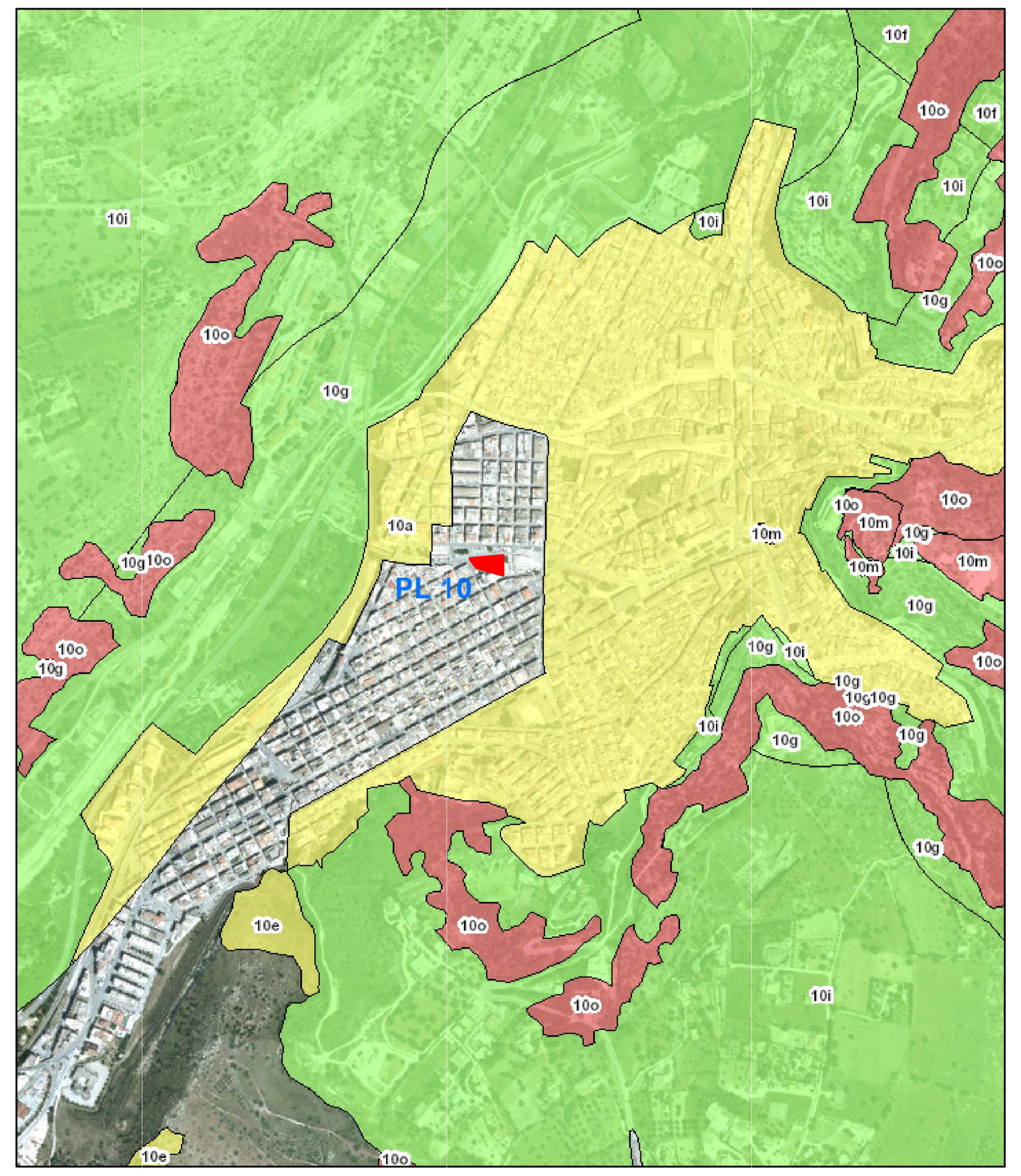

18/11/2023, 09:59:54

regimi normativi
- livello di tutela 1
- livello di tutela 2
- livello di tutela 3
- Aree di recupero
- contesti
- Paesaggi locali

1:10.000

Carte Vincolo Idrogeologico

23/11/2023, 17:59:43

Vincolo Idrogeologico

1:10.000

Carta Forestale LR 16_96

23/11/2023, 18:00:20

Carta forestale LR 16/96

1:10.000

Carta Forestale D. Lgs. 227/01

23/11/2023, 18:00:51

Carta forestale DLgs 227/01

1:10.000

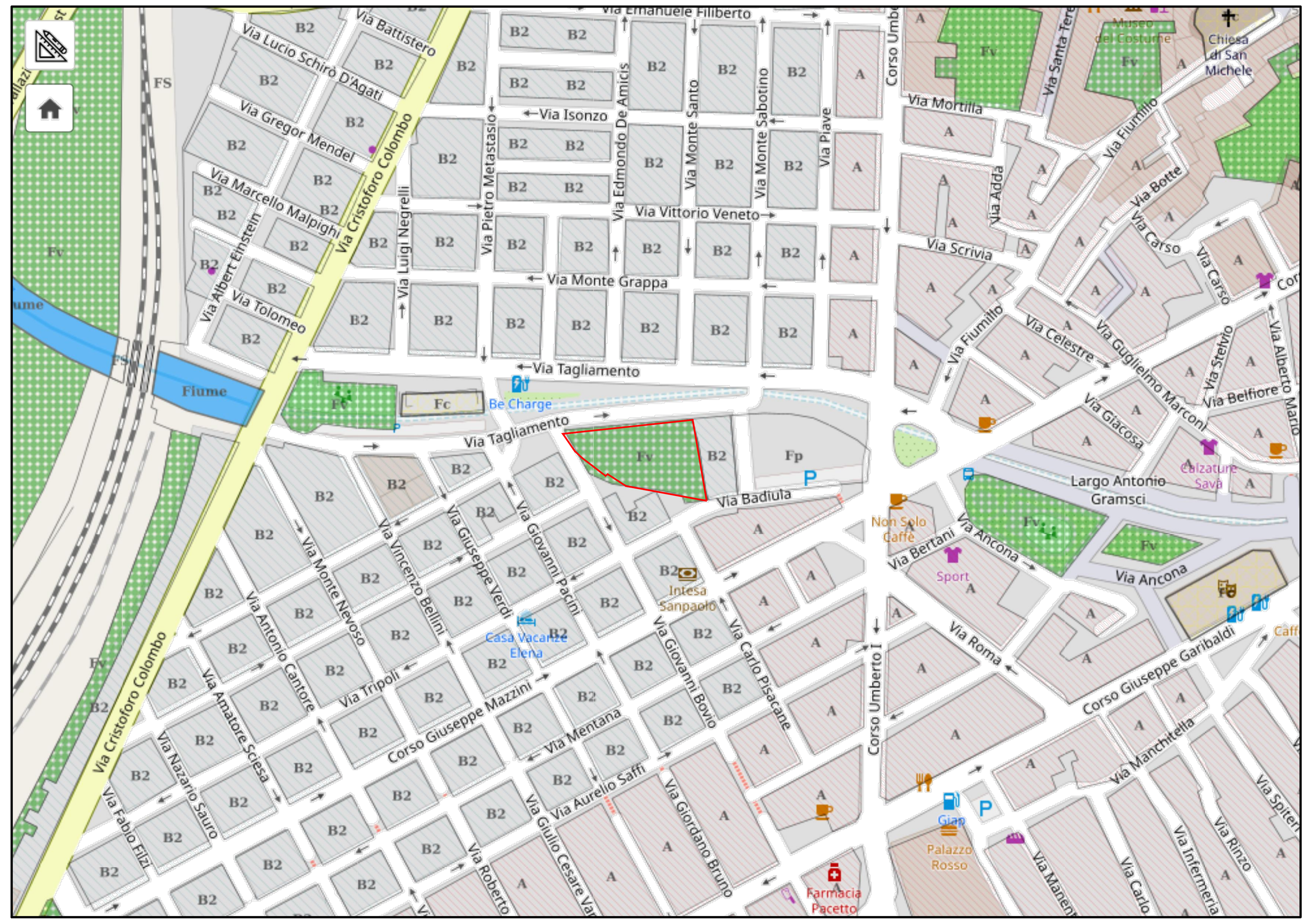

Piano Regolatore Generale - Vigente

Planimetria Catastale

Rete Natura 2000 (SIC-ZSC e ZPS) Siciliana

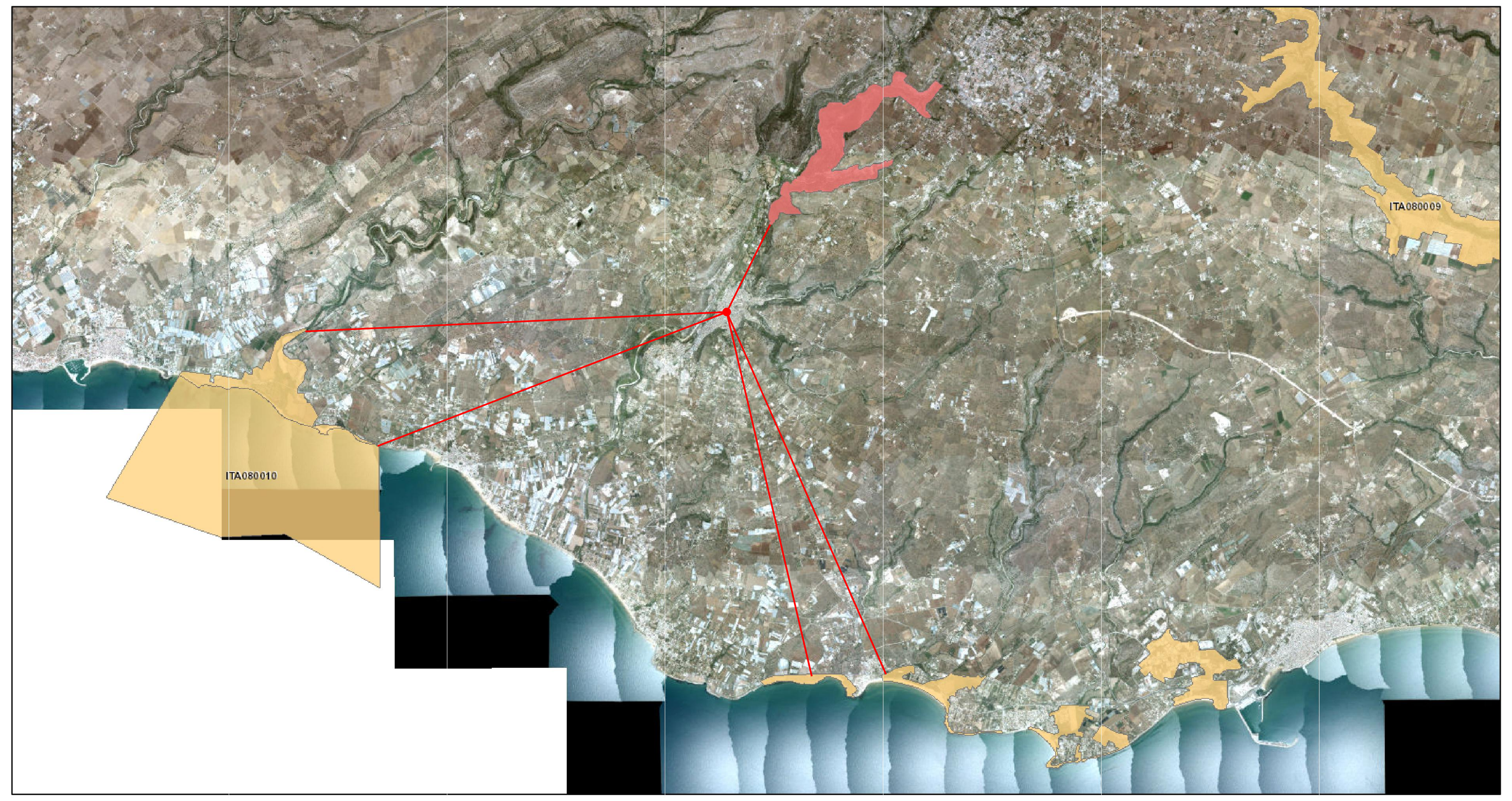

24/11/2023, 16:25:43

- SIC/ZPS
- ZPS
- SIC
- ZSC/ZPS
- ZSC
- Ortofoto AGEA 2019
- Red: Red
- Green: Green
- Blue: Blue

1:100.000

AGEA; Regione Siciliana - Dipartimento Ambiente

Regione Siciliana - SITR

Metabolic Architecture Workshop

Modica, Via Cava Gucciardo Pirato, 27/B
info@max.archi

Note Generali:

1. Tutti i lavori sono tenuti a rispettare le relative normative vigenti.
2. Questa tavola e' da seguire insieme alle altre predispozizioni del progetto architettonico.
3. Questo tavola va seguita insieme alle predisposizioni dei progetti strutturali ed impiantistici.
4. Non scalare da questo disegno.
5. Tutte le dimensioni sono in millimetri, salvo diversa indicazione.
6. Tutte le dimensioni e tutte le quote sono da verificare in cantiere prima della realizzazione, eventuali ambiguità o discrepanze vanno comunicate alla DL.

La societa' si riserva a termini di legge la proprieta' di questo disegno con divieto di riprodurlo o di renderlo pubblico senza sua autorizzazione

Rev.:	Data	Note

COMMITTENTE:

MULINO IMMOBILIARE DUE SRL

Oggetto:

Attribuzione di nuova destinazione urbanistica al lotto di terreno sito a Scicli (RG), tra la Via Tagliamento, Via Rossini e Via Badula, catastalmente individuato al Catasto Terreni del Comune di Scicli dalle particelle 6227 e 6882 del Foglio di mappa n°145

Livello Progetto:

Serie Elaborato.: ARCHITETTONICO

Titolo Elaborato: INQUADRAMENTO TERRITORIALE

Elab: A_01

Commessa:

Rif.:

Data:

Scala: Varie

Il Progettista: *Architetto Antonio Stornello*

Il Responsabile Unico del Procedimento: *Ingegnere Andrea Pisani*

Visto: Il Commissario ad Acta: *Architetto Roberto Brocato*

Firmato digitalmente da

Antonio Stornello

CN = Stornello Antonio
O = Ordine architetti PPC di Ragusa
T = Architetto
SerialNumber = TINIT-STRNTN77A25C351D
C = IT

Firmato digitalmente da:
PISANI ANDREA
Firmato il 26/06/2024 13:43
Seriale Certificato: 2151762
Valido dal 01/02/2023 al 01/02/2026
InfoCamere Qualified Electronic Signature CA

Roberto Brocato
27.06.2024
10:15:22
GMT+01:00