



COMUNE DI SCICLI
(Libero Consorzio Comunale di Ragusa)

DELIBERAZIONE DEL CONSIGLIO COMUNALE

N° 05

28/01/2020

OGGETTO: Interrogazione presentata dal Consigliere Comunale Giannone Vincenzo, prot. n. 1253 del 14.01.2020 ad oggetto: Problematiche percolato acqua proveniente molto probabilmente da sorgente superficiale nella strada San Marco Catteto nei pressi dell'incrocio con la SP Scicli Sampieri.

L'anno *duemilaventi*, il giorno **ventotto** del mese di **Gennaio** alle ore **18,10** e ss. in Scicli e nella sala delle adunanze consiliari, sita presso la sede municipale in via Francesco Mormino Penna n. 2, si è riunito il Consiglio Comunale, a seguito di regolare convocazione del Presidente con avviso datato 21/01//2020, Prot. n 2200 in seduta pubblica ordinaria.
All'inizio della seduta risultano presenti\assenti i sotto indicati Consiglieri Comunali:

COGNOME	NOME	PRESENTE	ASSENTE
TROVATO	RITA MARIA	X	
MARINO	MARIO		X
BUSCEMA	MARIANNA	X	
DEMAIO	DANILO	X	
PACETTO	CONSUELO	X	
SCALA	EMANUELE	X	
MORANA	CONCETTA	X	
BONINCONTRO	LORENZO	X	
SCIMONELLO	GUGLIELMO	X	
CARUSO	CLAUDIO	X	
VINDIGNI	GIORGIO GIUSEPPE	X	
IURATO	MARIA TERESA	X	
MIRABELLA	FELICIA MARIA	X	
GIANNONE	VINCENZO	X	
ALFANO	DANIELE	X	
D'ANTIOCHIA	MARIA CARMELA	X	

Consiglieri assegnati n. 16 - in carica n. 16 – Presenti n.15. Assenti n. 1

Presiede l'adunanza l'Arch. Danilo Demaio, Presidente del Consiglio Comunale.

Per l'Amministrazione Comunale sono presenti l'Assessore, Geom. Fiorilla, l'Assessore Ing. Mirabella I.B. la Vice Sindaco, Avv. Riccotti e l'Assessore Dott.ssa Arrabito.

E' altresì presente il Responsabile del Servizio Segreteria Dott. Gugliotta Giovanni.

Assiste e partecipa alla seduta il Vice Segretario Comunale Dott.ssa Valeria Drago.

Scrutatori i Consiglieri Buscema, Vindigni ed Alfano.

Il Presidente, pone in trattazione il terzo punto all'OdG e precisamente: Interrogazione presentata dal Consigliere Comunale Giannone Vincenzo, prot. n. 1253 del 14.01.2020 ad oggetto: Problematiche percolato acqua proveniente molto probabilmente da sorgente superficiale nella strada San Marco Catteto nei pressi dell'incrocio con la SP Scicli Sampieri e dà la parola al Consigliere Giannone per la presentazione dell'interrogazione.

Il Consigliere Giannone da lettura dell'interrogazione ed a ulteriore commento riferisce che probabilmente la perdita è dovuta a lavori non compiuti a regola d'arte da parte di una ditta che ha effettuato scavi in quella trazzera.

Il Presidente dà la parola all'Assessore Fiorilla che risponde per l'A.C..

L'Ass. Fiorilla intervenendo fa riferimento al termine percolato usato nell'interrogazione che probabilmente non è un termine corretto, fa altresì presente che l'interrogazione poteva essere di competenza di più settori dell'Ente e precisa che probabilmente la competenza non è del Comune di Scicli, in quanto in quella zona non vi è una condotta comunale e che quindi potrebbe essere interessata la provincia regionale di Ragusa, che continua l'ass. Fiorilla, sarà investita della problematica evidenziata con tale interrogazione. L'Ass. Fiorilla dà lettura della risposta prot. n. 3125 del 28/01/2020.

Il Consigliere Giannone replicando ringrazia per la risposta ricevuta, asserisce che il termine percolato è improprio, in quanto si tratta di un refuso e si dichiara soddisfatto, ed invita a risolvere il problema.

Il Presidente, non essendoci altre interrogazioni, dichiara chiusa la trattazione del punto.

Prot. n° 1253 del 14-01-2020

Scicli, lì 14/1/2020

Al Signor Presidente del Consiglio Comunale di Scicli

Arch. Danilo Demaio

SCICLI

Al Signor Sindaco del Comune di Scicli

Prof. Vincenzo Giannone

SCICLI

Al Comando dei Vigili Urbani di Scicli

AL SEGRETARIO COMUNALE del Comune di Scicli

SCICLI

OGGETTO: Problematiche percolato acqua proveniente molto probabilmente da sorgente superficiale nella strada San Marco Catteto nei pressi dell'incrocio con la Sp Scicli Sampieri .

Il sottoscritto GIANNONE Vincenzo, nella qualità di Consigliere Comunale , nell'esercizio delle funzioni attribuite, a seguito di numerosi segnalazioni da parte di cittadini che transitano giornalmente per la strada sp. Scicli – Sampieri e dalla strada comunale San Marco – Catteto , dovuta al percolare continuo ormai da diversi mesi d' acqua proveniente molto probabilmente da una sorgente superficiale a circa 150 metri dall'incrocio dalla sp di cui sopra, al fine di tutelare la pubblica incolumità

Interroga , con la presente

L'amministrazione perché provveda a mettere in sicurezza le strade di cui sopra al fine di scongiurare eventuali incidenti che tale scolo di acqua assieme al terreno argilloso provoca sul manto stradale , specialmente per il transito di motocicli molto frequente in quelle strade.

Si allegano foto.

Si richiede risposta scritta da parte dell'Amministrazione comunale esclusivamente da parte del Signor Sindaco o da un suo delegato così come previsto dal regolamento vigente.

IL CONSIGLIERE

GIANNONE Vincenzo





COMUNE DI SCICLI



Libero Consorzio Comunale di Ragusa
Settore VII "Ambiente - Patrimonio - Gestione del Patrimonio - Espropri"
Servizio Gestione e Manutenzione Impianti

Prot. AMP. N. 361

Scicli, 28/01/2020

Al Titolare P.O. VII Settore
Ing. G. Spanò

S E D E

**OGGETTO: Consiglio Comunale del 28/01/2020 – Risposta ad interrogazione
Rif. Nota prot.2200 del 21/01/2020**

In riferimento alla nota di cui all'oggetto e nello specifico al punto 3 dell'o.d.g. relativo all'interrogazione presentata del Consigliere Comunale Giannone Vincenzo, prot.1253 del 14/01/2020 ad oggetto: "Problematiche percolato acqua proveniente molto probabilmente da sorgente superficiale nella strada San Marco-Catteto nei pressi dell'incrocio con la S.P. Scicli-Sampieri", si espone quanto segue.

Da sopralluogo effettuato il 27 gennaio u.s. sulla strada denominata "Regia trazzera San Marco - Catteto", in prossimità delle particelle 95 e 139 del foglio 58 del Catasto Terreni di Scicli, è stata rilevata sul manto stradale una fuoriuscita d'acqua quasi in via di esaurimento.

Si puntualizza innanzitutto che detta zona **non** è servita da condotte idriche di adduzione e/o distribuzione comunali.

Si presume, altresì, anche sulla scorta delle testimonianze dei residenti della zona, che trattasi di fuoriuscita d'acqua di natura temporanea da sorgente superficiale che si manifesta nei periodi di maggior piovosità nell'arco dell'anno. Infatti, le piogge che cadono sulla superficie collinare soprastante la strada, data la natura geologica del terreno, filtrando, confluiscono ai limiti dei terreni di cui alle particelle 95 e 139 del foglio 58, riversandosi sotto forma di sorgente sul tratto della Regia trazzera San Marco-Catteto di cui trattasi, prima abbondanti e via via fino al loro esaurimento.

Considerato che trattandosi di fenomeno del tutto naturale causato dallo stato dei luoghi, eventuale intervento di captazione e smaltimento delle acque dovrà essere opportunamente studiato nelle sedi competenti.


Si allegano:

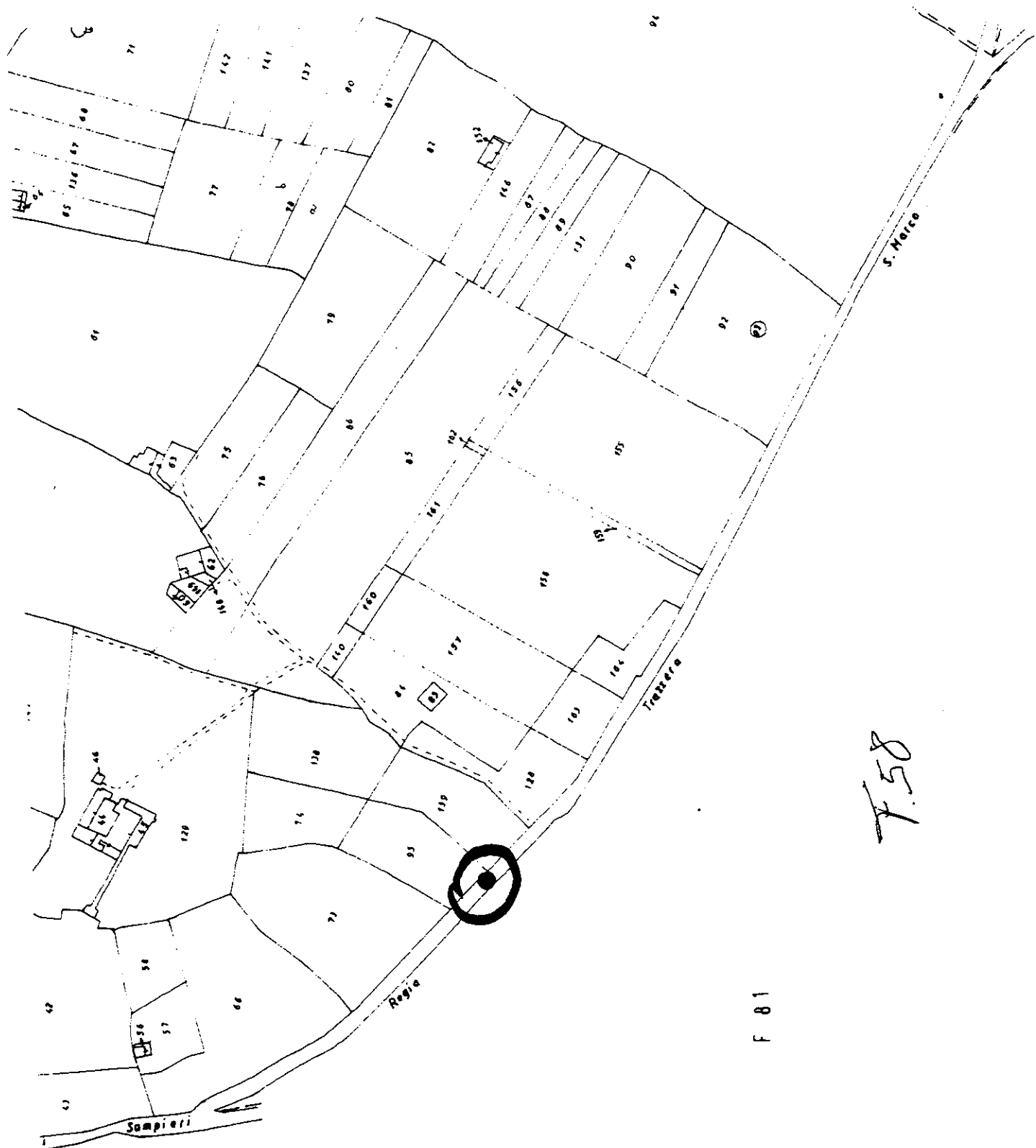
-fotocopia rilievo satellitare – fotocopia stralci catastali – rilievo fotografico

Il Responsabile del Servizio
Geom. A. Torilla



Rilevamento fotografico del 27/01/2020





F.58

F.81

Sfondo
** NESSUNO **

- ▼ LUCIDI
- 100%
 - 75%
 - 50%
 - 25%
 - 10%



Corso della Libertà, 10 - 35139 Padova

Mappe catastali

Versione: 0.1.5
Build: 201906290930

Visualizzatore delle mappe catastali messo a disposizione dal server WMS dell'Agenzia delle Entrate.

Per suggerimenti o errori:

info@geolive.it

Prova a misurare distanze o calcolare superfici scegliendo lazione dalla lista a comparsa qui sotto: con **NESSUNO** si uscirà dal comando in corso.

NESSUNO

Sfondo cartografico:

Open Street Map

Sfondo satellitare (Bing Maps):

Microsoft

Sfondo satellitare (Google Maps):

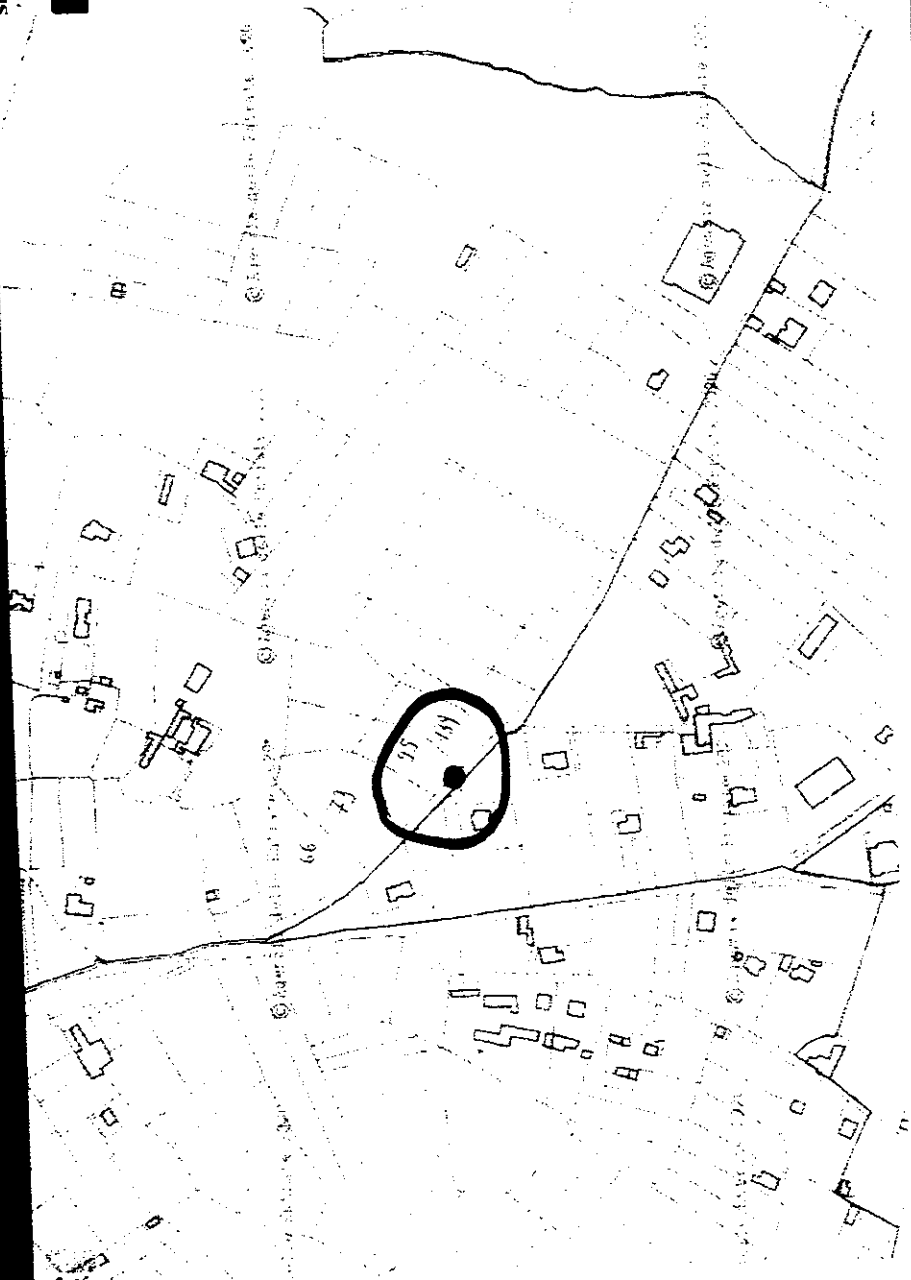
Google

Mappe catastali:

Agenzia del Territorio

Interfaccia web:


Geolive



Attenzione

Per una questione di prestazioni e di banda l'Agenzia delle Entrate restituisce a qualsiasi ingrandimento solamente i confini e i nomi delle province, i numeri dei fogli catastali, solo se si ingrandisce sostanzialmente fino alle singole città, mentre tutti gli altri elementi (particelle fabbricati, ecc.) si mostrano solo ingrandendo internamente.

F° 58 CART. 95-139



Google

IL PRESIDENTE
(Arch. Danilo Demaio)



IL VICE SEGRETARIO COMUNALE
(Dott.ssa Valeria Drago)

CERTIFICATO DI PUBBLICAZIONE

(Art. 11 L.R. 3/12/1991, n. 44 e s.m.i. e art. 32 Legge 69/2009)

Il sottoscritto Segretario Comunale, visti gli atti di ufficio e su conforme attestazione dell'addetto alla pubblicazione sull'albo on-line,

ATTESTA

che il presente provvedimento, è stato pubblicato per quindici giorni consecutivi all'Albo Pretorio on-line istituito ai sensi e per gli effetti di cui all'art.11 della L.R. n. 44/1991 nonché dell'articolo 32 della legge 18 giugno 2009, n. 69 nell'Albo Pretorio on line dell'Ente Prot. n. _____ dal _____ al _____

Dalla residenza municipale, li

L'Addetto alla Pubblicazione dell'Albo on line
Sig.ra Carmela Arrabito

IL SEGRETARIO COMUNALE

ATTESTAZIONE DI ESECUTIVITA'

Il sottoscritto Segretario Comunale, visti gli atti d'ufficio

ATTESTA

che la presente deliberazione,

è divenuta esecutiva il giorno _____

- essendo stata dichiarata di immediata esecutività (art. 12, comma 2, LR 44/1991);
- decorsi dieci giorni dalla data della pubblicazione(art. 12, comma 2, L.R. 44/91);

Dalla residenza municipale, li _____

IL SEGRETARIO COMUNALE
