



DETERMINAZIONI X N. 07 DEL 30-06-2019

REGISTRO GENERALE N. 554 DEL 30-6-2019

OGGETTO: Pericolosità e rischio geomorfologico - cartografia n. 20 (651010) del PAI. Approvazione cartellonistica di avviso dei livelli di rischio e apposizione.

IL CAPO SETTORE

Premesso che:

- Il territorio di Scicli, nelle aree indicate nel PAI a rischio geomorfologico di pericolosità più elevata, negli anni passati è stato oggetto di lavori di messa in sicurezza mediante la realizzazione di opere di mitigazione del rischio, finanziate dal Dipartimento di Protezione Civile con i fondi messi a disposizione con la Legge 433 del 31/12/1991 e precisamente:
 - DDG n. 804 del 10/11/2003 è stata consolidata la collina Spana;
 - DDG n. 710 del 23/10/2003 è stata consolidata la collina Guardiola;
 - DDG n. 917 del 20/11/2003 è stata consolidata il versante Lodderi;
 - DDG n. 1020 del 18/12/2003 sono stati consolidati i colli S. Matteo e Croce;
 - DDG n. 806 del 10/11/2003 è stato consolidato il versante Ospedale;
 - DDG n. 964 del 05/08/2004 è stato consolidato il colle Altobello;
 - DDG n. 880 del 23/10/2007 è stata consolidata la collina Imbastita;
 - DDG n. 9255 del 16/12/2004 è stata consolidata la collina Chiafura;

Considerato che:

- i versanti del colle S. Matteo, del quartiere rupestre di Chiafura e della Collina Croce, sono sempre più frequentati da presenze turistiche ed escursionisti in genere;
- è rilevabile, tuttavia, un potenziale rischio per la pubblica incolumità nelle zone esposte a potenziali crolli di materiale lapideo dalle pareti soprastanti;

Ritenuto pertanto necessario dare adeguato avviso di eventuale rischio agli escursionisti e frequentatori in genere del colle S. Matteo, del quartiere rupestre di Chiafura e della collina Croce mediante l'apposizione di cartellonistica segnaletica nella quale sono evidenziate le aree potenzialmente a rischio;

Visto il d.lgs n. 267/2000;

Visto il vigente Statuto Comunale;

Vista la Determina Sindacale n°06 del 30/04/2019 con la quale sono stati conferiti gli incarichi relativi alle posizioni organizzative dell'Ente a tutto il 20/05/2019;

Ritenuto dover provvedere in merito.

DETERMINA

Per la causale in premessa:

1. Di approvare l'allegato cartello di segnalazione del potenziale pericolo di caduta;
2. Di dare avviso agli escursionisti e frequentatori in genere del colle San Matteo, del quartiere rupestre di Chiafura e della collina Croce mediante l'apposizione dei cartelli monitori da collocare in loco in posizione ben visibile;
3. Di dare mandato al Resp.le del Servizio di protezione Civile del Comune di Scicli di coordinare le attività in affissione del cartello di segnalazione;
4. Trasmettere la presente in uno al cartello di segnalazione al Settore Ambiente e Patrimonio e al Comando di P.M. ognuno per le rispettive competenze e al servizio Segreteria ai fini della divulgazione della presente mediante pubblicazione sul sito online del Comune e p.c. al Sindaco.

IL TITOLARE DI P.O. Capo X Settore (ad interim)
Ing. Andrea Pisani



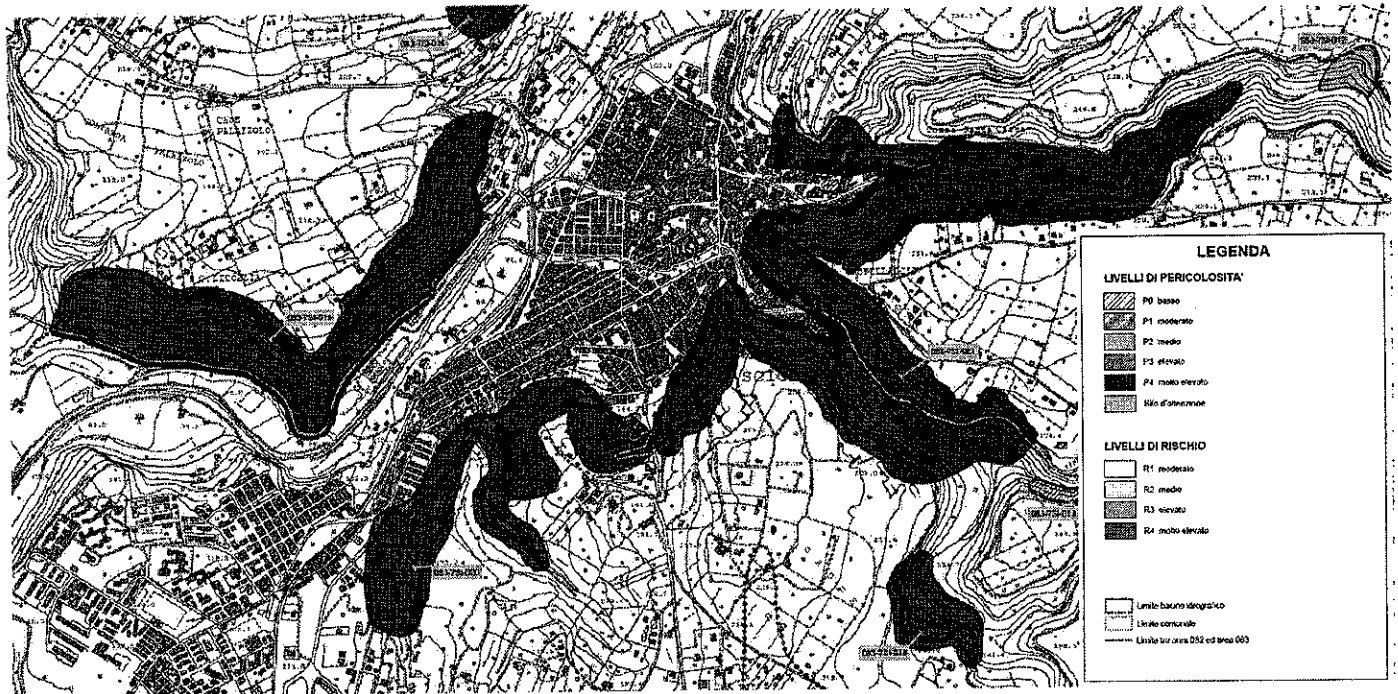



COMUNE DI SCICLI

Libero Consorzio Comunale di Ragusa
VIA F.M. PENNA 2 97018 SCICLI RG
protocollo@pec.comune.scicli.rg.it





REGIONE SICILIANA, ASSESSORATO TERRITORIO E AMBIENTE
DIPARTIMENTO TERRITORIO E AMBIENTE
PIANO STRALCIO DI BACINO PER L'ASSETTO IDROGEOLOGICO (P.A.I.)
(ART.1 D.L. 180/98 CONVERTITO CON MODIFICHE CON LA L.267/98 E SS.MM.II.)
BACINI IDROGRAFICI DEL F. IRMINIO E DEL T. DI MODICA ED AREA INTERMEDIA (082-083)
CARTA DELLA PERICOLOSITA' E DEL RISCHIO GEOMORFOLOGICO N° 20



POTENZIALE

PERICOLO CADUTA MASSI

FALLING ROCKS



IL RESP.LE DI P.O. SETTORE X (ad interim)
ing. Andrea Pisani

IL SINDACO
prof. Vincenzo Giannone